

trek&travel

# BESKID ŚLĄSKI, ŻYWIECKI I MAŁY

BABIA GÓRA

ŻYWIEC

SZCZYRK

ŹRÓDŁA WISŁY

GÓRA ŻAR



Beskidzka

**ERGO**  
HESTIA

**Autorzy przewodnika:** Iwona Baturo, Natalia Figiel, Jan Czerwiński, Paweł Klimek

**Aktualizacja tras:** Magdalena Dziama

**Redaktor prowadzący:** Łukasz Karolewski

**Redakcja:** Anna Żukowska

**Projekt graficzny serii:** Sabina Suchy

**Projekt okładki:** Ewa Jarocka; materiały graficzne zostały wykorzystane za zgodą Stock.Adobe.com

**Opracowanie kartograficzne:** Jan Leja (mapy tras, profile wysokości), Krzysztof Trojan (mapy okładkowe)

**Źródło pochodzenia danych kartograficznych:** OpenStreetMap.org

Wszelkie prawa zastrzeżone. Nieautoryzowane rozpowszechnianie całości lub fragmentu niniejszej publikacji w jakiegokolwiek postaci jest zabronione. Wykonywanie kopii metodą kserograficzną, fotograficzną, a także kopiowanie książki na nośniku filmowym, magnetycznym lub innym powoduje naruszenie praw autorskich niniejszej publikacji.

Wszystkie znaki występujące w tekście są zastrzeżonymi znakami firmowymi bądź towarowymi ich właścicieli.

Autor oraz wydawca dołożyli wszelkich starań, by zawarte w tej książce informacje były kompletne i rzetelne. Nie biorą jednak żadnej odpowiedzialności ani za ich wykorzystanie, ani za związane z tym ewentualne naruszenie praw patentowych lub autorskich. Autor oraz wydawca nie ponoszą również żadnej odpowiedzialności za ewentualne szkody wynikłe z wykorzystania informacji zawartych w książce.

Helion S.A.

ul. Kościuszki 1c, 44-100 Gliwice

tel.: 32 2309863

e-mail: redakcja@bezdroza.pl

księgarnia internetowa: <https://bezdroza.pl>

Drogi Czytelniku!

Jeżeli chcesz ocenić tę książkę, zajrzyj pod adres:

<https://bezdroza.pl/user/opinie/bebsz1>

Możesz tam wpisać swoje uwagi, spostrzeżenia, recenzję.

Wydanie I

ISBN: 978-83-8322-063-5

Copyright © Helion S.A., 2023

Kup książkę

Poleć książkę

Oceń książkę



Księgarnia internetowa



Lubię to!  
Nasza społeczność

# SPIS TREŚCI

○	ZDOBĄDŹ I POZNAJ	8
●	 <b>trek</b>	15
●	<b>BESKID ŚLĄSKI, ŻYWIECKI I MAŁY W PIGUŁCE</b>	16
●	<b>BESKID ŚLĄSKI, ŻYWIECKI I MAŁY</b>	18
	<b>TOPOGRAFIA I BUDOWA</b>	18
	<b>KLIMAT</b>	24
	<b>PRZYRODA I JEJ OCHRONA</b>	26
	<b>DZIEJE TURYSTYKI</b>	32
●	<b>PRZYGOTOWANIE DO WYCIECZKI</b>	38
	<b>PLANOWANIE TRASY</b>	38
	<b>ODZIEŻ I EKWIPUNEK</b>	39
	<b>OZNACZENIA SZLAKÓW</b>	41
	<b>ZAGROŻENIA</b>	41
	<b>POMOC W GÓRACH</b>	44
●	<b>TRASY TREKKINGOWE</b>	45
1	<b>GRZBIETEM GRANICZNYM</b>	47
2	<b>MIĘDZY USTRONIEM A WISŁĄ</b>	55
3	<b>OD SCHRONISKA DO SCHRONISKA</b>	61
4	<b>NA NAJWYŻSZY ŚLĄSKI SZCZYT</b>	69
5	<b>U ŹRÓDEŁ WISŁY</b>	77

6	PĘPEK BESKIDU ŚLĄSKIEGO	85
7	CO MOŻNA ZNALEŻĆ W WORKU RACZAŃSKIM?	93
8	GRZBIETAMI WORKA RACZAŃSKIEGO	101
9	TRASA SCHRONISK	107
10	NA GÓRĘ PIĘCIU KOPCÓW I JESZCZE DALEJ	115
11	NA AUDIENCJI U KRÓLOWEJ BESKIDÓW	123
12	PASMO POLICY	131
13	DLA KOLEKCJONERÓW KORONY BESKIDÓW	139
14	WYCIECZKA GEOLOGICZNA	145
15	ŚLADAMI PAPIEŻA TURYSTY	151

## TRASY DODATKOWE 157

	NA KOZIĄ GÓRĘ	158
	NA STARY GRÓŃ I HALĘ JAWOROWĄ	159
	NA WIELKĄ CZANTORIĘ ŚCIEŻKĄ RYCERSKĄ	160
	PĘTLA CIEŃKOWSKA	161
	NA KICZORY PRZEZ STOŻEK WIELKI	162
	DO ŹRÓDEŁ OLZY	163
	Z ŻARU NA KICZERĘ	164
	Z SOPOTNI NA ROMANKĘ	165
	NA MĘDRALOWĄ Z ZAWOI-CZATOŻY	166
	NA JAŁOWIEC Z CENTRUM ZAWOI	167

**travel**

## O REGIONIE 170

DZIEJE ŚLĄSKA CIESZYŃSKIEGO I ŻYWIECCZYNY	170
TRADYCJA I KULTURA	172

## ATRAKCJE 181










1	BIELSKO-BIAŁA	182
2	BYSTRA	190
3	BRENNA	190
4	CIESZYN	192
5	USTROŃ	196
6	WISŁA	200
7	KASKADY RODŁA	205
8	ISTEBNA	205
9	JAWORZYŃKA	208
10	KONIAKÓW	210
11	SZCZYRK	214
12	SKRZYCZNE	217
13	JASKINIA MALINOWSKA	218
14	MALINOWSKA SKAŁA	219
15	ŁODYGOWICE	219
16	ŻYWIEC	220
17	JEZIORO ŻYWIECKIE I ZAPORA W TRESNEJ	224
18	JEZIORO MIĘDZYBRODZKIE I ZAPORA W PORĄBCE	225
19	ŻAR I KOLEJ LINOWO-TERENOWA	225
20	WĘGIERSKA GÓRKA	226
21	MILÓWKA	228
22	JELEŚNIA	228
23	WODOSPAD W SOPOTNI WIELKIEJ	230
24	RYCHWAŁD	230
25	SKAŁY ZAMCZYSKO NA ŁYSINIE	230
26	GIŁOWICE	232
27	ŚLEMIEŃ	232
28	LACHOWICE	233

Kup książkę

Poleć książkę

29	SUCHA BESKIDZKA	235
30	ZAWOJA	237
31	BABIA GÓRA	240
32	ZUBRZYCA GÓRNA	243
33	SIDZINA	245
	<b>INFORMACJE PRAKTYCZNE</b>	247
	<b>INDEKS</b>	260
	<b>IKONY STOSOWANE NA MAPACH</b>	264
	<b>AUTORZY ZDJĘĆ</b>	265
	<b>MIEJSCE NA PIECZĄTKI</b>	268

## IKONY STOSOWANE W RAMKACH

	ciekawostki		kulinaria
	dla aktywnych		ważne informacje
	przyroda		informacje praktyczne
	etnografia		panoramy
	zabytki techniki		

## IKONY STOSOWANE W OPISACH TRAS

	typ trasy		obiekt noclegowy
	długość trasy		toaleta
	przewyższenia		miejsce odpoczynku
	czas przejścia		źródło wody
	trudność		trasa dostępna dla narciarzy
	dla dzieci		trasa dostępna dla rowerzystów
	łańcuchy		kolejka górską
	drabinki		wyciąg krzesetkowy
	spadające kamienie		kolejka
	przepaście		przeprawa promowa
	schronisko		trasa dostępna zimą
	obiekt gastronomiczny		miejsca widokowe

# BESKID ŚLĄSKI, ŻYWIECKI I MAŁY W PIGUŁCE



## ZNAKOWANIE SZLAKÓW

- **CZERWONY**  
szlak główny,  
najciekawszy pod  
kątem krajobrazów  
i przyrody
- **NIEBIESKI**  
trasa dalekobieżna
- **ZIELONY**  
krótki, najkrótsza droga  
do charakterystycznych  
miejsc regionu
- **ŻÓŁTY**  
krótki szlak łącznikowy
- **CZARNY**  
krótka droga dojściowa

## INFRASTRUKTURA TURYSTYCZNA



- hotele
- pensjonaty
- schroniska górskie
- kempingi
- biwakowanie na dziko
- wiaty turystyczne
- bufety górskie



## SŁUŻBY RATUNKOWE

**GÓRSKIE OCHOTNICZE  
POGOTOWIE RATUNKOWE**  
Grupa Beskidzka  
telefon alarmowy:  
601 100 300 lub 985  
<https://goprbeskidy.pl>



## OCHRONA PRZYRODY

- BABIOGÓRSKI PARK NARODOWY  
<http://www.bgpn.pl>
- PARK KRAJOBRAZOWY  
BESKIDU MAŁEGO
  - PARK KRAJOBRAZOWY  
BESKIDU ŚLĄSKIEGO
  - ŻYWIECKI PARK  
KRAJOBRAZOWY



## NAJWYŻSZE SZCZYTY

- **BESKID ŚLĄSKI**  
Skrzyczne (1257 m n.p.m.)  
Barania Góra (1220 m n.p.m.)  
Malinowska Skąta (1152 m n.p.m.)
- **BESKID ŻYWIECKI**  
Babia Góra (1725 m n.p.m.)  
Piłsko (1557 m n.p.m.)  
Mała Babia Góra (1517 m n.p.m.)
- **BESKID MAŁY**  
Czupel (930 m n.p.m.)  
Łamana Skąta (929 m n.p.m.)  
Leskowiec (922 m n.p.m.)



## POŁOŻENIE





Naparstnica purpurowa



## PRZYRODA I JEJ OCHRONA

Omawiane pasma Beskidów, choć są górami mocno ucywilizowanymi, zachowały jeszcze sporo **zakątków cennych przyrodniczo**. Obszary te od lat podlegają ochronie na różnym poziomie: w ramach parków narodowych i krajobrazowych, rezerwatów i pomników przyrody. Niegdyś charakterystyczne oblicze tych gór, zwłaszcza Beskidu Śląskiego i Małego, związane było z wysoko położonymi polami

uprawnymi, łąkami kośnymi i polanami wypasowymi. Dziś tereny tego typu odchodzą w zapomnienie, a tym samym zanika związana z nimi flora. Łatwiej rozprzestrzeniają się obcy przybysze – gatunki, które dziesiątki lat temu nie występowały na danym obszarze. Dobrym przykładem jest tu **naparstnica purpurowa** zawleczona w Beskidy z rejonu atlantyckiego. Uwielbiająca miejsca nasłonecznione, zwłaszcza obrzeża lasów świerkowych i buczyn, roślina tak świetnie zadomowiła się w naszych górach, że dziś jest postrzegana jako jeden z głównych przedstawicieli beskidzkiej flory.

W górach wyróżnia się **piętra roślinne**: z poszczególnymi wysokościami związane są określone zbiorowiska roślinne oraz gatunki. Najniższe piętro – **pogórza** (300–550 m n.p.m.) – charakteryzuje się występowaniem lasów mieszanych z dużym udziałem gatunków liściastych, zwłaszcza dębu, grabu i klonu. Flora ma tu wyraźnie niżowy charakter; rośnie niewiele typowo górskich gatunków.

**Regiel dolny** (550–1150 m n.p.m.) to królestwo buka, do którego zwykle dotychczasą jodły, świerki i jawory. Porastające te tereny buczyny, czyli lasy bukowe, najładniej wyglądają jesienią, kiedy liście drzew przebarwiają się na czerwono i pięknie kontrastują z szarymi pniami, oraz wiosną, gdy rośliny runa budzą się do krótkiego życia i wydają mnóstwo kwiatów. W kamienistych dolinkach potoków spotyka się często jaworzynę. W drzewostanie tego zbiorowiska przeważają jawory, domieszkę tworzą jesiony i buki, a wśród krzewów – bez czarny.

Im wyżej położony teren, tym więcej pojawia się w lasach świerka. W **reglu górnym** (1150–1400 m n.p.m.) panuje on już niepodzielnie; buduje świerczynę, inaczej

bory świerkowe. W runie występują gatunki charakterystyczne dla siedlisk kwaśnych, m.in. borówka czarna, tworząca zwarte skupiska. Miejsca bardziej strome, nad potokami, porasta jaworzyna, spotykana także w reglu dolnym.

Trzeba w tym miejscu zaznaczyć, że naturalne beskidzkie bukowo-jodłowo-świerkowe lasy zostały przez wieki mocno przetrzebione nie tylko z powodu wypasu owiec, dawniej bardzo tu rozpowszechnionego, lecz także przez intensywny rozwój

zakładów hutniczych położonych w dolinach Wisły i Olzy. W ich miejsce, w ramach odtwarzania zalesienia, nasadzono monokultury świerka, które okazały się nieodporne na zanieczyszczenie powietrza i podatne na choroby grzybowe oraz ataki kornika. Obraz kłęski dopełniły wichury, kładące pokotem schorowane drzewa. Dziś próbuje się przywracać dawny skład gatunkowy drzewostanu.

Górna granica występowania borów jest zarazem górną granicą lasu. Wyżej

Buk zwyczajny (owoc i siewka)





Jarząbek zwyczajny



wykształca się **piętro kosodrzewiny** (1400–1650 m n.p.m.). Dominantę stanowi tu kosówka, której towarzyszą porzecznica skalna, wierzba i jałowiec. W omawianych pasmach beskidzkich strefa ta występuje tylko w masywie Piłska i Babiej Góry. Kolejne piętro – **halne** (powyżej 1650 m n.p.m.), wykształcone w szczytowych partiach Babiej – to siedlisko przytulonych do ziemi lub skał niewielkich roślin zielnych. Dużą rolę odgrywają tu porosty, mchy i wątrobowce.

### BABIOGÓRSKI PARK NARODOWY

Wyniosły masyw Królowej Beskidów, jak często zwie się Babią Górę, objęto

ochroną jako park narodowy w 1954 r. Doskonale zachowana wysokogórska przyroda z dobrze wykształconą strefowością była przyczyną włączenia Babiogórskiego Parku Narodowego do sieci Natura 2000, obejmującej obszary cenne w skali całej Europy, a w 1977 r. do uznania go przez UNESCO za rezerwat biosfery. Do tych ostatnich zaliczane są unikatowe w skali świata tereny niezakłócone działalnością człowieka. Poznaczone żlebami i rumowiskami skalnymi północne zbocza opadają stromo, południowe natomiast schodzą dość łagodnie w doliny. Osobliwością masywu są **jeziorka osuwiskowe**, zwane tu stawami, wśród których najbardziej znany jest Mokry Stawek.

Wspaniałe lasy porastające dolne partie masywu (regiel dolny) są pozostałością prastarej, naturalnej **puszczy karpackiej**. W reglu górnym ciekawostką przyrodniczą jest **okrzyn jeleni** (zob. ramka, s. 30), który rośnie tylko w babiogórskim masywie i na stoku Malinowskiej Skały w Beskidzie Śląskim. Roślina ta stała się symbolem parku. W piętrze hal występuje niepozorna, strojąca się w białe kwiatki **rogownica alpejska**. To drugi, obok okrzynu, babiogórski endemit.

Niezmieniona szata roślinna jest ostoją wielu zwierząt. Oprócz pospolitej fauny na terenie parku żyją przedstawiciele gatunków już rzadko spotykanych. Górskie tereny są matecznikiem dużych ssaków: **rysia, wilka i niedźwiedzia brunatnego**, a swoje miejsca lęgowe ma tu ok. **100 gatunków ptaków**, z których do najciekawszych należą głuszce, cietrzewie i jarząbki.

W parku można się poruszać tylko po wyznakowanych szlakach oraz ścieżkach edukacyjnych. Schronisko PTTK działa na Markowych Szczawinach. Obok niego, w drewnianej chacie, znajduje się niewielkie, ale ciekawe muzeum przybliżające dzieje rozwoju turystyki na tym terenie.

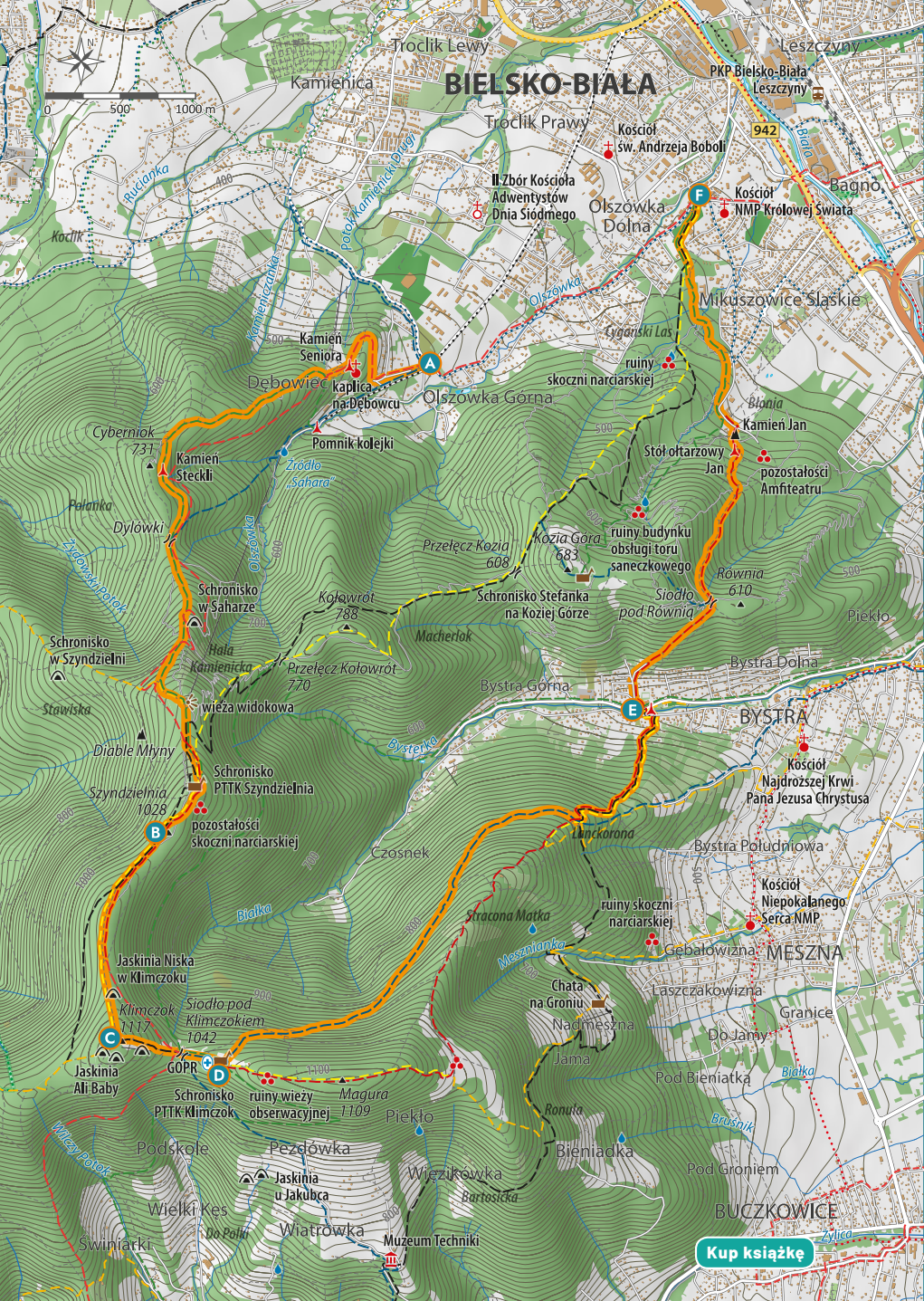
### PARK KRAJOBRAZOWY BESKIDU MAŁEGO

Beskid Mały wyróżnia się urozmaiconym krajobrazem: znajdziemy tu dorodne lasy, ciekawe wychodnie skalne, widokowe polany i malownicze jeziora. Doceniono te walory i chciano zachować ich wartości przyrodnicze, więc w 1998 r. góry te objęto ochroną jako park krajobrazowy. W 2007 r. niektóre jego fragmenty zostały włączone do sieci Natura 2000.

Rogownica alpejska







# OD SCHRONISKA DO SCHRONISKA

3

- A
- B
- C
- D
- E
- F

**OLSZÓWKA GÓRNA**

TRANZYT

**SZYNDZIELNIA**

16,5 km

**KLIMCZOK**

572 m

**SCHRONISKO PTTK  
POD KLIMCZOKIEM**

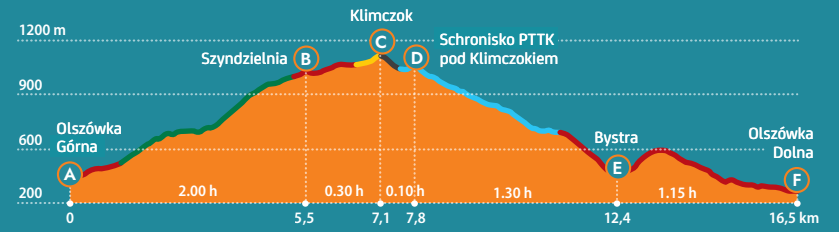
5.15 h

**BYSTRA**

ŚREDNIA

**OLSZÓWKA DOLNA**

Dość łatwa, bardzo popularna trasa umożliwiająca zapoznanie się z najbardziej na północ wysuniętą częścią Beskidu Śląskiego, najbliższymi okolicami Bielska-Białej. Po drodze kilka schronisk. Istnieje możliwość uciążenia trasy przez wjazd kolejką gondolową z Olszówki na Szyndzielnię oraz skrócenia wycieczki przez jej zakończenie w Bystrze. Najczęściej przebiega lasem, rozległjsze, ale też ograniczone widoki można oglądać tylko ze szczytu Klimczoka.



**Kup książkę**

**Poleć książkę**



**A Olszówka Górna**, gdzie zaczyna się wycieczka, kiedyś stanowiła osobną wieś, dziś to turystyczna dzielnica Bielska-Białej. Składa się z dwóch części: Dolnej i Górnej. Olszówka Górna, zwana Książką, powstała na terenach należących do Kamienicy, która była własnością książąt cieszyńskich. W połowie XIX w. bogaci bielszczanie zaczęli korzystać z walorów wypoczynkowych Olszówki i od tego czasu rozwija się ona turystycznie.

Na początku XX w. wyznakowano stąd wiele, nawet zbyt wiele, szlaków

turystycznych. Wynikało to z działalności na tym terenie niemieckiego stowarzyszenia turystycznego Beskidenverein (zob. ramka, s. 64). Zaczyna się tutaj zielony szlak na Szyndzielnię, króciutki niebieski, dojściowy do czerwonego, przebiega też czerwony z Mikuszowic na Malinowską Skatę.

W 1953 r. na Szyndzielnię została wybudowana kolejka linowa – pierwsza w Beskidach, czynna zarówno w lecie, jak i w zimie. Funkcjonują tu kemping, hotel i Gospoda Dębowiec (dawne schronisko).

Dojeżdżają tu autobusy komunikacji miejskiej z Bielska-Białej.

Z ostatniego przystanku linii autobusowej w Olszówce Górnej należy iść ok. 100 m w górę potoku, asfaltową drogą, wśród licznych stoisk z pamiątkami, do dolnej stacji **kolejki gondolowej**. Tutaj jest możliwość wyboru – podejście zielonym szlakiem na Szyndzielnię lub wjazd kolejką gondolową, stanowiący znaczne ułatwienie. To jedyna kolejka gondolowa w Beskidzie Śląskim. Na odcinku 1810 m pokonuje różnicę wysokości 449 m,

a jazda na górę trwa 8 min. Można też wybrać trasę prowadzącą niebieskim szlakiem na przełęcz Dylówki (ok. 45 min), a dalej czerwonym szlakiem do górnej stacji kolejki gondolowej (w sumie ok. 1 godz. 30 min) – wariant ten dostępny jest jedynie poza sezonem zimowym. W przypadku wariantu z podchodzeniem na Szyndzielnię trzeba się kierować zielonym szlakiem. Po ok. 15 min dochodzi się do dużej polany, na której znajduje się drewniany budynek dawnego schroniska, obecnie **Gospody Dębowiec**.

## WIDOK Z KLIMCZOKA

Magura

Polica

Babia Góra

Grojec

Tatry  
Wysokie

Tatry  
Zachodnie

Skalite

Pilsko

Romanka

Kup książkę

Poleć książkę

Schronisko powstało w niegdysiejszej gajówce zarządu lasów księcia Sułkowskiego. Budynek ma prawdopodobnie znacznie ponad 100 lat, przed II wojną światową gospodarowało tu



### NIEMIECKIE TOWARZYSTWO TURYSTYCZNE BESKIDENVEREIN

Beskidenerverein to niemiecka organizacja turystyczna powstała w 1893 r. we Frydku (obecnie w Czechach), która następnie przeniosła się do Bielska. W zasadzie było to pierwsze towarzystwo, które tak intensywnie zajmowało się propagowaniem turystyki beskidzkiej. Powstałe wcześniej Towarzystwo Tatrzańskie przez długi czas skupiało się raczej na Tatrach i Karpatach Wschodnich. Niestety w swojej działalności Beskidenerverein zajmowało się również szerzeniem antypolskiej propagandy i pewną rywalizacją z TT, a potem PTT. Przejawem tego był konflikt na Babiej Górze i „wojny na pędzle” przy znakowaniu szlaków w jej okolicy. Beskidenerverein działało głównie w Beskidzie Śląskim i Małym, w okolicach Bielska. Pozostałości jego funkcjonowania są do dziś widoczne w terenie, głównie w okolicach Szyndzielni i Klimczoka, w postaci gęstej sieci szlaków turystycznych. Beskidenerverein wybudowało także sporo schronisk górskich w zachodniej części Beskidów, które obecnie w większości należą do PTTK. Towarzystwo to działało oficjalnie do 1945 r.

Beskidenerverein, od 1955 r. PTTK, a obecnie funkcjonuje jako obiekt prywatny. Polana pod Dębowcem w latach szalejącej kontroreformacji była wykorzystywana przez ludność ewangelicką jako miejsce tajnych nabożeństw.

Na polanie trasa przecina czerwony szlak i narciostadę. Dalej należy się kierować łagodnie do góry, minąć szczyt Dębowca i strawersować Cyberniok. Stamtąd szlak łagodnie się obniża, wiedzie lasem na **przełęcz Dylówki**, a potem rozpoczyna się już bardziej strome podejście pod Szyndzielnię. Na skraju lasu po raz kolejny ścieżka przecina narciostadę i po niedługim czasie dochodzi do górnej stacji kolejki linowej na Szyndzielnię. Tutaj łączy się z żółtym szlakiem z Wapienicy (ok. 1 godz.). Uwaga! Ten wariant jest jedynym podejściem możliwym do zastosowania w zimie.

**B Szyndzielnia** (1028 m n.p.m.) to wyraźny szczyt w północnej części Beskidu Śląskiego, wyjątkowo intensywnie zagospodarowany turystycznie. Tuż pod szczytem stoi duże **schronisko górskie PTTK**. Ma ono bogatą historię i jest to najstarszy tego typu obiekt w Beskidach wybudowany przez Beskidenerverein. W 1897 r. towarzystwo otrzymało zgodę na budowę tego obiektu od miasta Bielska. Powstał ogromny budynek utrzymany w ładnym stylu, kamienny, z dużą jadalnią i charakterystyczną, narożną wieżą. Wybudowanie schroniska doprowadziło do jeszcze większego zainteresowania turystycznego regionem. W okresie powojennym schronisko zostało przejęte przez PTT, potem PTTK i w jego gestii pozostaje do dziś.

Nazwa „Szyndzielnia” pochodzi od gontów, które w miejscowej gwarze noszą nazwę „szyndziół”. Od 1999 r. organizowany jest w Bielsku-Białej międzynarodowy festiwal jazzowy Bielska Zadymka

Jazzowa. Koncerty odbywają się w bielskich klubach oraz w schronisku na Szyndzielni. Spod schroniska schodzi żółty szlak do Olszówki Dolnej (ok. 1 godz. 30 min), przechodzi tędy szlak czerwony z Mikuszowic na Malinowską Skatę i zaczyna się tu zielony do Olszówki Górnej.

Ze schroniska szeroka droga podchodzi łagodnie w stronę Klimczoka; ruch jest tu duży! Kilkaset metrów ponad schroniskiem szlak wchodzi na pozostałości po wielkiej jeszcze niedawno Hali Kamiennickiej. Obecnie można ją dostrzec tylko daleko, że las jest tu dużo młodszy. Niedługo potem oddziela się w prawo czarny szlak w kierunku Błatniej (ok. 15 min). Teren zaczyna

się podnosić, żółty szlak wchodzi na szczyt **C Klimczoka** (1117 m n.p.m.), a czerwony trawersuje jego wierzchołek (ok. 15 min). Potem czarny schodzi na **Siodło pod Klimczokiem** (1042 m n.p.m.) – tutaj znajduje się węzeł szlaków: w dół prowadzą niebieskie i zielone znaki do Szczyrku (ok. 1 godz.) oraz czerwony szlak w kierunku przełęczy Karkoszczonek i dalej Przełęczy Salmopolskiej (ok. 3 godz. 45 min).

Z Siodła jest już tylko 5 min łagodnego podejścia do **D schroniska PTTK pod Klimczokiem**, znajdującego się właściwie już na stoku pobliskiej Magury. Pierwsza drewniana chatka myśliwska powstała w tym miejscu już w 1841 r.



Schronisko Szyndzielnia



W 1867 r. istniał tu duży dom myśliwski barona Klobusa z Łodygowic. Urządzono w nim pokoje gościnne dla turystów. Na cześć żony właściciela został nazwany Klementynówką.

Budynek kilkakrotnie płonął, w końcu w 1914 r. wzniesiono nowy, murowany. W latach międzywojennych obiekt został zaadaptowany na schronisko przez niemiecką organizację Beskidverein, po II wojnie światowej przejęto go PTT, a później PTTK. Spod schroniska prowadzi czerwony szlak do Bystrej przez szczyt Magury (1109 m n.p.m.), który dalej krzyżuje się z naszą trasą (ok. 1 godz. 30 min).

Po wyjściu ze schroniska należy się kierować za niebieskimi znakami, przez las, stromo w dół. Po chwili trasa dociera do skrzyżowania, skąd trzeba schodzić dalej niebieskim szlakiem. Szeroka droga prowadzi łagodnie w dół, wśród potężnego wyrębu, trawersując zbocza Magury. Z przodu pokazują się widoki na otoczenie górnej części doliny Białki i Beskid Mały. Po ok. 4 km od schroniska pojawia się ponownie szlak czerwony prowadzący od niego przez szczyt Magury (ok. 1 godz. 30 min). Właśnie czerwonym szlakiem wiedzie dalsza trasa – bardziej stromo w dół do **E Bystrej** (zob. s. 190) – niebieskie

znaki prowadzą prosto na wschód do centrum wsi i stacji kolejowej Bystra-Wilkowice. Ten odcinek szlaku jest trochę mylący, słabo oznakowany.

W Bystrej można zakończyć wycieczkę i powrócić do Bielska autobusem komunikacji miejskiej lub też przekroczyć mostek na Białce i szeroką drogą rozpocząć podejście na **Siodło pod Równią**. Po przekroczeniu grzbietu na tej niezbyt wybitnej przełęczy droga łagodnie schodzi najpierw dość wąską ścieżką, później szeroką drogą w kierunku Mikuszowic. Las w dolnej części przybiera już charakter bardziej parkowy. Szlak mija po prawej stronie amfiteatr

i dociera do skraju **Błoni Mikuszowickich**. Tutaj pojawia się, schodzący z Koziej Góry, zielony szlak (ok. 45 min). Teraz trzeba jeszcze dotrzeć do autobusu. Są dwie możliwości – albo zielonym szlakiem zejść do **F Olszówki Dolnej**, do przystanku linii nr 8, albo też ulicami Pocztową i Czołgistów dojść do końcowego przystanku linii nr 24.

Olszówka Dolna, zwana też Miejską, powstała na obszarze miejskiego pastwiska Bielska. Obecnie jest to dzielnica Bielska-Białej. W jej południowej części znajduje się tzw. **Cygański Las**, który stanowi tereny spacerowe dla bielszczan. Dojeżdżają tu autobusy komunikacji miejskiej, biegnie kilka szlaków: czerwony do schroniska pod Klimczokiem, drugi czerwony z Mikuszowic na Malinowską Skałą, zaczyna się zielony na Kozią Górę i żółty do Jaworza.

Rowerowa przygoda w Beskidzie Śląskim



### DOJAZD I PARKING

Wycieczka rozpoczyna się na końcowym przystanku autobusu, dojeżdżającego tu z dworca PKP i PKS Bielsko-Biała Główna. Duży parking dla samochodów osobowych i autokarów znajduje się kilkaset metrów poniżej w stronę Bielska.

### NOCLEG I WYŻYWIENIE

- **Schronisko PTTK na Szyndzielni** – 49 miejsc noclegowych, tel.: 33 814 40 47, [www.szyndzielnia.com.pl](http://www.szyndzielnia.com.pl)
- **Schronisko PTTK Klimczok pod Magurą** – 38 miejsc noclegowych, tel.: 33 814 52 88, [www.schroniskoklimczok.com.pl](http://www.schroniskoklimczok.com.pl)





# PROGRAM PARTNERSKI

— GRUPY HELION —



1. ZAREJESTRUJ SIĘ
2. PREZENTUJ KSIĄŻKI
3. ZBIERAJ PROWIZJĘ

Zmień swoją stronę WWW w działający bankomat!

Dowiedz się więcej i dołącz już dzisiaj!

<http://program-partnerski.helion.pl>

Kup książkę

GRUPA  
**Helion**



**trek&travel** to przewodnik, dzięki któremu poznasz najpiękniejsze górskie trasy oraz odkryjesz najciekawsze atrakcje regionu. Mapy, profile wysokości, panoramy i szczegółowe informacje pomogą odpowiednio przygotować się do wędrowki, a bogate opisy krajoznawcze oraz propozycje miejsc wartych odwiedzenia przybliżą historię, kulturę i zabytki odwiedzanego obszaru. Niezależnie od tego, czy planujesz samotną wyprawę, czy wakacje z dziećmi, w przewodniku **trek&travel** znajdziesz wszystko, co potrzeba, aby wyjazd w góry był udany i pełen atrakcji.



Wędrowka na Skrzyczne i Malinowską Skatę, wycieczka do szumiących Kaskad Rodła i na Baranią Górę, gdzie swoje źródła ma Wisła, wjazd kolejką na Szyndzielnię i Czantorię, wizyta w kultowych schroniskach: na Rysiance i Rycerzowej, szusowanie po stokach Piłska czy wspinaczka na królową Beskidów – Babią Górę. Region ma do zaoferowania wiele aktywności na cały rok. Na tych, którzy chcą poznać kulturę regionu, także czeka wiele atrakcji, jak choćby: Wzgórze Zamkowe ze słynną Rotundą w Cieszynie, malowniczy rynek w Żywcu, bajkowe postaci w Bielsku-Białej, Żywieckie Gody w Milówce czy Centrum Koronki w Koniakowie. Każdy znajdzie tu sposób na udany wyjazd.



Księgarnia internetowa:  
<http://bezdroza.pl>

 **Bezdroża**

Sprawdź najnowsze promocje:  
● <http://bezdroza.pl/promocje>  
Przewodniki najchętniej czytane:  
● <http://bezdroza.pl/bestsellery>  
Zamów informator podróżniczy:  
● <http://bezdroza.pl/newsletter>

ebook dostępny na:

**ebookpoint**

ISBN 978-83-8322-063-5



9 788383 220635

Cena: 49,90 zł