



MICHELIN



Chorwacja



*Zielony
Przewodnik*

Tytuł oryginału

Le Guide Vert – Croatie

Tłumaczenie

Magdalena Lenik, Barbara Balmas

Aktualizacja

Ewa Poniedziałka

Redaktor prowadzący

Agnieszka Krawczyk

Redakcja techniczna map

Stéphane Anton, Michéle Cana, APEX Cartographie,
Elżbieta Tomaszewska, Patrycja Mikulska, Paweł Zabagło

Fotoedycja

Dawid Kwoka

Projekt graficzny

Christele Le Déan

Skład

MSP Studio Magdalena Suchy-Polańska

Wydawnictwo Helion

ul. Kościuszki 1c, 44-100 Gliwice

tel.: 32 2309863

e-mail: redakcja@bezdroza.pl

Księgarnia internetowa: <http://bezdroza.pl>

Drogi Czytelniku!

Jeżeli chcesz ocenić tę książkę, zajrzyj pod adres:

<http://bezdroza.pl/user/opinie/?becho4>

Możesz tam wpisać swoje uwagi, spostrzeżenia, recenzję.

Wydanie IV

ISBN 978-83-246-8614-8

Copyright © Le Guide Vert Michelin – Michelin & cie

Copyright © for the Polish Edition by Helion, 2014

- **Kup książkę**
- **Poleć książkę**
- **Oceń książkę**

- **Księgarnia internetowa**
- **Lubię to!**
Nasza społeczność

Regiony opisane w przewodniku:

1	Dalmacja	s. 71
2	Kvarner, Lika i Gorski Kotar	s. 221
3	Istria	s. 289
4	Slawonia	s. 343
5	Zagrzeb i okolice	s. 387



Chorwacja

Kup książkę

Poleć książkę

Wyspa Brač



12 931 mieszkańców

INFORMACJE PRAKTYCZNE S. 77

POŁOŻENIE

Mapa okładkowa C4 – Mapa s. 176–177. Ta wielka wyspa (trzecia co do wielkości na Adriatyku), szeroka i urozmaicona, leży 11 km od wybrzeża, od którego oddziela ją kanał Brač. Długa na 40 km i szeroka na 13,6 km, sięga aż do szczytu Vidova Gora na wysokości 780 m, najwyższej góry wysp chorwackich. Dwie linie grzbietów otaczają centralny płaskowyż.

ZOBACZ KONIECZNIE

Klasztor Blaca, grota smoka i plaża Zlatni Rat.

ORGANIZACJA CZASU

Trzeba liczyć jedno popołudnie na zwiedzanie Škripu i kamieniołomów; jeden dzień na klasztor Blaca i pół dnia na Bol, plażę Zlatni Rat oraz na klasztor domińników, który warty jest zboczenia z wyznaczonej trasy.

PARKINGI

Centrum Supetaru jest niedostępne dla samochodów. Najlepiej zaparkować tuż przy wyjeździe, aby znaleźć się po zachodniej stronie portu, gdzie istnieje mnóstwo możliwości zaparkowania. W Bol nie warto nawet próbować wjechać w wąskie uliczki starego portu, bo można się kompletnie zablokować.

DLA DZIECI

Liczne możliwości wycieczek, a także nurkowanie, kajak, windsurfing specjalnie przystosowany dla dzieci (plaża Zlatni Rat).

Kartki pocztowe przedstawiają zwykle długą, złotą plażę w kształcie miecza – Zlatni Rat, perła wyspy Brač, raj windsurferów. Tymczasem daleko od plaż i leniuchowania, Brač kryje oryginalne i ciekawe dziedzictwo kulturalne. Ze swoimi kamieniołomami i surowymi pastwiskami, usianymi cyprysami i oliwkami, poprzecinanymi murkami, wewnątrz wyspy obiecuje pasjonujące odkrycia.

Informacje wstępne

Kamienna wyspa – To właśnie kamień rozstawił Brač już w starożytności. I trzeba przyznać, że znajduje się on wszędzie – do tego stopnia, że mieszkańcy od stuleci muszą oczyszczać z niego ziemię, aby wydzielić skrawek pod uprawę winnic lub oliwek. Żeby być sprawiedliwym, trzeba dodać, że przysparza on również bogactwa, ponieważ podziemna warstwa wyspy zbudowana jest z wapienia o nieskazitelnej bieli, którego zalety docenili architekci i budowniczy światowych imperiów. Od pałacu Dioklecjana w Splicie aż do Białego Domu w Waszyngtonie przez liczne wielkie stolicy, te białe i gładkie bloki tworzą największe budowle.

Zwiedzanie

SUPETAR

Port, do którego przybijają promy ze Splitu, żyje w rytm ich rozkładów kursów. Na zachodzie rozciąga się dzielnica plaż i hoteli. Na północy, na kontynencie, horyzont wyznacza masyw Mosor.

Kup książkę

Poleć książkę



Plaża Zlatni Rat
© SimoneSimone / Fotolia.com

Kościół Zwiastowania NMP

Otwarty zgodnie z godzinami nabożeństw.

Znajduje się w głębi portu, na szczycie schodów. Zbudowany jest w stylu barokowym (1773) i posiada kilka ołtarzy z tej samej epoki.

Tuż obok, naprzeciwko wieży zegarowej, niewielkie muzeum prezentuje skromną kolekcję malarstwa.

★ Cmentarz

Trzeba iść na zachód od portu, aleją spacerową przy kamienistej plaży, którą obchodzi się dookoła, idąc wzdłuż wybrzeża. 30 min w obie strony.

Nawet jeśli nie przepadamy za takiego rodzaju wizytami, nie pominiemy tego miejsca – choćby dla przyjemnego spaceru wśród pinii i tamaryszku, zobaczenia ekstrawaganckich mauzoleów czy sielankowego przylądka św. Mikołaja. Nad wszystkim góruje bogate **mauzoleum rodziny Petrinović** o kształcie bezy i zwieńczone skrzydlatym aniołem. Zawdzięczamy je rzeźbiarzowi ze Splitu, Tomanowi Rosandiciowi. Warto zrobić małą rundkę między różnorodnymi nagrobkami, jak ten rodziny Čulić (tuż przy wejściu) autorstwa Ivana Rendicia czy rodziny Rendić (w stronę dolnej części cmentarza), z jego ogromnym sarkofagiem i kopułą.

RZEŹBIARZ NARODOWY

Ivan Rendić (1849–1932), którego rodzina posiada jeden z najbardziej imponujących mauzoleów, jest artystą urodzonym w Supetarze. Jeden z najznamienitszych, XX-wiecznych rzeźbiarzy w Chorwacji, był najczęściej wybierany przez wielkie rodziny do wykonania rzeźb nagrobnych, ale także do bardziej ambitnych projektów architektonicznych. Często tworzył zadziwiające połączenia stylów i wpływów, bez wahania mieszając sztukę bizantyjską, grecką, egipską... Zmarł zapomniany, w hospicjum dla ubogich w Zagrzebiu. Ten specjalista od sztuki nagrobnej miał prawo do dwóch rodzajów pochówku: pierwszy, z wielką pompą odbył się w Splicie, a trzy dni potem o ciało artysty upomnieli się mieszkańcy Brač, aby wyprawić mu uroczysty pogrzeb. Dziś nikt nie ma pewności, gdzie znajduje się grób rzeźbiarza.

Kup książkę

Poleć książkę

★ NA ZACHÓD

Objazd 44 km, z Supetaru na zachód, w kierunku Sutivanu.

Sutivan

8 km od Supetaru, na północnym wybrzeżu.

To uroczy mały port ze ślicznymi domami, palmami i kościołem o orientalnym wyglądzie, z dzwonnica nakrytą cebulastą kopułą.

★ Ložišća

Cebulasta kopuła dzwonnicy przyciąga wzrok już od drogi. To malownicze miasteczko, „przyczepione” do skalistego kanionu usianego cyprysami, otrzymało ten nadprogramowy dodatek w wyniku rywalizacji z sąsiednimi parafiami. Ivan Rendić, którego wybrano na wykonawcę wieży, zapewnił imponujący efekt! Niezależna od kościoła dzwonnica zbudowana jest z kamienia z Brač (1920).

Kontynuujemy zwiedzanie w kierunku zachodniego wybrzeża na południowy zachód.

★ Milna

Jest jednym z najbardziej wysuniętych na zachód portów wyspy, a także jednym z najlepiej chronionych. Znajduje się w głębi długiej, wąskiej zatoki. Oprócz kutrów rybackich i stoczni, znajduje się tutaj mały port jachtowy, który sprawia, że jest to miejsce bardzo atrakcyjne turystycznie.

Kierujemy się na wschód drogą Milna/Ložišća-Nerežišća. Skręcamy w prawo 2 km za Dračevicą.

Kamieniołom Dragonjik (Kamenolom Dragonjik)

Żuraw i wielkie, ponumerowane bloki kamienia znaczą wejście do tego niewielkiego kamieniołomu, gdzie można zobaczyć kamień naturalny i sposób, w jaki tnie się go na wielkie sześciany.

Wracamy do Supetaru.

DELIKATNOŚĆ SKÓRY

Subtelność kamienia z Brač czyni go podobnym do marmuru. Biały, bez żyłek, wygładza się naturalnie. Kamieniarze mówią, że twardnieje, starzejąc się, dzięki czemu pałace opierają się upływowi czasu. Na obrzeżach głównych kamieniołomów, w centrum wyspy, można zobaczyć wielkie, czworokątne bloki, ułożone w stopy jak gigantyczne kostki białego cukru.

★ ŚRODKOWA I POŁUDNIOWA CZĘŚĆ WYSPY

Splitska

Wyjeżdżamy z Supetaru, kierujemy się na wschód, wzdłuż północnego wybrzeża, w stronę Postiry.

Ten mały port wciśnięty jest w wąskie wyżłobienie między wzgórzami. Kościół, domki, kilka statków i fantastyczne otoczenie składają się na urok tej miejscowości. *Aby dotrzeć do Škripu jedziemy 4 km na południe, drogą wspinającą się po wzgórzach.*

★★ Škrip

9 km od Supetaru. Trzeba jechać w kierunku Postiry. Na wysokości miejscowości Splitska trzeba skręcić w prawo.

To tutaj przechowuje się pamięć o historii wyspy i związkach z Rzymianami. Budowa pałacu Dioklecjana w Splicie dała początek masowemu wydobywaniu i spowodowała pojawienie się tu kamieniarzy, przybywających z terenów całego cesarstwa, a zwłaszcza ze środkowego wschodu.

Kup książkę

Poleć książkę



© Darios / Fotolia.com

1

★★ Muzeum Brač (Brački muzej)

Otwarte: latem 8.00–20.00 (jeśli jest zamknięte, trzeba zapukać do domu obok lub zadzwonić pod nr ☎ 646 325) - 10 kn (dzieci 5kn).

Niegdyś był tutaj **pałac Radojkovicia**★, którego kwadratowa wieża została zbudowana w XVI w. do obrony przed Turkami. Po jej minięciu, trzeba przejść na dziedziniec i obejść budynek, aby zobaczyć imponujące pozostałości po **murze iliryjskim**★ (III w. p.n.e., ale niektórzy datują go na rok 1400 przed Chrystusem).

Muzeum, poświęcone historii Brač, pokazuje rezultaty wykopalisk prowadzonych w lokalnej, prehistorycznej grocie i w rzymskich ruinach. Wśród najbardziej interesujących obiektów warto zwrócić uwagę na **płaskorzeźbę Heraklesa**★ (Herkulesa), czczonego za swoją siłę, zwłaszcza przez kamieniarzy i żołnierzy.

Na parterze znajduje się **rzymskie mauzoleum**★, nad którym wzniesiono wieżę obronną pałacu. Według podania pochowano tu żonę i córkę Dioklecjana, prześladowane za chrześcijaństwo. Nic tego jednak nie potwierdza.

Piętro poświęcone jest życiu na wyspie. W rogu widzimy **maszyny do polerownia i rozciągania złota** w nitkę, aby stworzyć filigran, typowy w chorwackim jubilerstwie. Warto zwrócić również uwagę na **kufer młodej mężatki** (XIX w.).

★ Kaplica Ducha Świętego (Sv. Duh)

Na cmentarzu, tuż obok muzeum, znajdują się dwie kaplice. Najbardziej interesująca jest ta po stronie lewej, naznaczona przez trzy epoki: jej budowę rozpoczęto w czasach Imperium Rzymskiego, kontynuowano gdy chrześcijanie uciekli z Salony (VI) i ukończono w epoce romańskiej (XI–XII).

Nad Škripem, w kierunku miejscowości Nerežišća i w centrum wyspy, **malownicza droga**★★ pnie się w góry i staje się bardzo widowiskowa, prześlizgując się między kopcami z kamieni, murkami i kamiennymi kopułami. **Widok**★★★ na kanał Brač i góry Riwiery Makarskiej jest wspaniały.

★ Bol

37 km na południowy wschód od Supetaru. Jadąc od strony Škripu, trzeba najpierw udać się w kierunku miejscowości Nerežišća, a potem drogą główną do Bol.

Na wschód od centrum, idąc nadbrzeżną uliczką, dotrzemy do klasztoru dominikanów.

Kup książkę

Poleć książkę

★ Klasztor dominikanów (Dominikanski samostan)

Otwarte: 8.00–12.00, 17.00–20.00 - 10 kn.

Został zbudowany na skalnym występie w 1475 r., a zakon włączył do niego najstarszy kościół w miasteczku (XII). Przylegające do niego muzeum prezentuje małą, archeologiczną kolekcję, kilka obrazów i ikon oraz **Matkę Boską z Dzieciątkiem**★ przypisywaną Tintoretto.

★ Plaża Zlatni Rat

Zlatni Rat tłumaczy się jako „róg” lub „złoty przylądek”. Jego kształt, formowany przez wiatry i prądy morskie, nigdy nie jest taki sam. Mimo, że część zachodnia jest uczęszczana przez nudystów, pozostaje ona w całości najpopularniejszą plażą zatłoczoną w lipcu i sierpniu, odpowiednią do uprawiania sportów i dla rodziny.

★★ Grota Smoka (Dragonjina špilja)

Znajduje się przy wyjeździe z Bol, 5 km bitą drogą wzdłuż wybrzeża na zachód, w kierunku Murvicy, gdzie można zostawić samochód.

Ścieżka wychodzi w górę od Murvicy i po 15 min dociera do groty. Można ją zwiedzać tylko w towarzystwie Zorana (☎ 514 97 87).

Specjalści ciągle zadają mnóstwo pytań o to tajemnicze miejsce. Jest to grota z fantastycznymi rzeźbami smoków i niesamowitych stworzeń. Widać tutaj motywy ludowe, ale większość rzeźb przypisuje się mnichom z Blaca, którzy mieszkali tutaj w XVI w., zanim wybudowali klasztor.

★★ Klasztor Blaca (Samostan Blaca)

Otwarte: codz., z wyj. pn. 9.00–17.00 - 30 kn.

Za wioską Murvica trzeba iść pieszo ścieżką wzdłuż nabrzeża. Po 8 km (2 godz. marszu), prowadzi ona do portu, z którego niegdyś korzystali mnisi, i wspina się około 30 min do pustelni. W sezonie statki kursują z portu w Bol aż do kotwiczowiska mnichów, co skraca pierwszą część wyprawy.

Drugą możliwością: od Bol trzeba jechać samochodem z Supetaru. Po 23 km (4 km przed Nerežišća) trzeba skrócić w lewo w stronę Vidovej Gory, a potem, za niecały 1 km, w prawo, w bardzo kamienistą, ale bitą drogę, która zaprowadzi nas na parking (do 6,5 km, 30 min samochodem, 1 godz. 45 min pieszo). Błotnista ścieżka schodzi do zacienionego wąwozu, gdzie czeka przyjemny, 30-minutowy spacer.

Wycieczka zajmuje pół lub cały dzień, w zależności od wybranego wariantu (uwaga, ścieżki są kamieniste: nie poleca się zakładania sandałów).

Jedno z najpiękniejszych miejsc w Dalmacji, całkowicie odizolowany klasztor w skalistym kanionie, doskonale oddaje ideał życia zakonnego: odludne i surowe miejsce, na skąpej ziemi, zapewniającej jedynie wyżywienie dla wspólnoty. Założony w XVI w. przez mnichów uciekających przed Turkami, prowadził szkołę i posiadał nawet własną drukarnię.

★★ Vidova Gora

Drogą z Bol: 30 km. Jedzie się drogą z Supetaru. 4 km przed Nerežišća trzeba skrócić w lewo i jechać tą drogą aż do tawerny (konoba).

Piechotą wchodzi się 2 godz. ścieżką od kościoła parafialnego w Bol (dość ciężka, brak cienia, trzeba zabrać dużo wody do picia).

Najwyższy szczyt na wyspie to szerokie wzgórze, które wznosi się na północ od Bol. Oferuje wspaniałą **panoramę**★★ na Zlatni Rat i wyspy Hvar i Vis. Taras konoby jest doskonały, aby spróbować lokalnych specjałów.

Sumartin

Całkowicie na wchodzie wyspy, naprzeciw Riwiery Makarskiej.

Ten mały, spokojny port, otoczony kilkoma zatoczkami, nie jest jeszcze w pełni rozwinięty, a swoje ożywienie zawdzięcza tylko promom z Makarskiej.

WYSPA BRAČ – INFORMACJE PRAKTYCZNE

PRZYDATNE INFORMACJE

Biuro informacji turystycznej w Supetarze – Turistička zajednica, Porat 1 (bulwar nabrzeżny) – zimą pn.–pt. 8.00–15.30, w lecie codz. 8.00–22.00 - ☎/faks 630 551.

Biuro informacji turystycznej w Bol – Turistička zajednica, porat bolskih pomoraca bb (w głąb bulwaru) - 8.30–14.00 (8.30–22.00 w lecie) - ☎ 635 638 - www.bol.hr.

Numer kierunkowy – 021.

Internet – Web'n'Walk, w Bol - Ante Radića 5 - ☎ 021 642 096

TRANSPORT

Promy (samochodowe i pasażerskie) – Jadrolinija: Supetar - ☎ 631 357 - Sumartin - ☎ 648 224 - www.jadrolinija.hr. Między Splitem i Supetarem: od 8 do 14 kursów pasażerskich dziennie, zależnie od pory roku (5.00–24.00 latem); 50 min rejsu. Między Makarską i Sumartinem (VII–VIII) 3 do 5 kursów pasażerskich dziennie; 50 min rejsu. Sem Marina: ☎ 352 553 lub 060 325 523 - www.sem-marina.hr. Między Splitem a Supetarem: 3 do 5 kursów pasażerskich dziennie.

Statki (tylko pasażerskie) – Jadrolinija: „Katamaran”, szybki statek między Splitem a Jelsą (Hvar) przybijający po drodze w Bol, 1 statek dziennie.

Autobus – Porat 12 w Supetarze - ☎ 631 122 - www.autotrans-brac.hr. Codzienne połączenia na trasach Supetar-Bol, Supetar-Sumartin i Supetar-Milna.

Samolot – Lotnisko w Brač, kilka kilometrów na północ od Bol - ☎/faks 559 711 - www.airport-brac.hr. IV–X: weekendy 1 lot Croatia Airlines między Zagrzebiem a Bol. Loty czarterowe organizowane są latem.

ŻEGLARSTWO

Port jachtowy w Milna – Po zachodniej stronie wyspy, mały, sympatyczny

port jachtowy, blisko stoczni, gdzie wykonuje się naprawy drewnianych okrętów. **Kapitanat** – ☎ 636 205.

ACI Milna – ☎ 636 306 lub 636 366. Wyposażenie: zob. rozdział Żeglarstwo, s. 31.

NOCLEGI

W Supetarze

CENY ŚREDNIE

Pansion Palute – Put Pašike 16, w dzielnicy na zachód od portu - ☎ 631 541 lub (098) 94 89 463 - www.palute.hr - 12 pok.: 380 kn ☞. Rodzinny pensjonat. Na śniadanie konfitury domowej roboty (z kiwi, z fig...).

Villa Britanida – Hrvatskih Velikana 26 - ☎ 631 038 - britanida@st.htnet.hr - 15 pok.: 496 kn ☞. Na wschód od przystani, usytuowana w spokojnej uliczce.

CENY WYSOKIE

Svpetrvs hoteli d.d. – Put Vela Luke 4 - ☎ 631 133 - www.watermanresorts.com - 460 pok.: 60/100 EUR/os. ☞ - ☞. Wielki kompleks hotelowy oferujący liczne zajęcia sportowe i wycieczki. 108 2- do 6-osobowych apartamentów można wynająć również na tydzień (Waterman Holiday Club - ☎ 640 170 - www.watermanresorts.com - od 796 kn do 1971 kn/dzień).



W Bol

Biuro Bol Tours – *al. Nazora 18* - ☎ 635 693/635 694 - www.boltours.com. Oprócz wycieczek i odpoczynku, biuro oferuje pokoje i apartamenty.

CENY WYSOKIE

Villa Nena – *T. Ujevića 8* - ☎ 635 257 - www.villanena-bol.com - rezerwacja przez Bol Tours - 8 apart.: od 77 do 135 EUR/dzień w zależności od apartamentu. Duży dom ok. 50 m od małej, kamienistej plaży.

CENY BARDZO WYSOKIE

Hotel Kastil – *Frane Radića* - ☎ 635 995 - www.kastil.hr - 32 pok.: 95/115 EUR. Hotel ten zajmuje piękny stary dom. Pokoje są nowoczesne i komfortowe, wszystkie z niepowtarzalnym widokiem na Hvar. Obfite śniadania na tarasie. Czynny: IV–X. Restauracja działa w sezonie.

Hotel Elaphusa – *Bračka cesta* - ☎ 306 200 - www.bluesunhotels.com - 300 pok.: 268/291 EUR z niepełnym wyżywieniem i w zależności od widoku ☎ - ☎. Położony przy nabrzeżnej ulicy, prowadzącej na plażę Zlatni Rat. Ten wielki hotel podzielony jest na cztery 4-piętrowe, długie, nowoczesne budynki. Oferuje połączenie maksymalnego komfortu i szeroką paletę aktywności sportowej tak dla dzieci (rower, sala gier, boiska do piłki nożnej, siatkówka), jak i dla dorosłych (tenis, talasoterapia, centrum odnowy, koncert, klub nocny).

**WYŻYWIENIE****W Supetarze****CENY ŚREDNIE**

Bistro Palute – *Nabrzeże portowe, obok przystani* - ☎ 631 730 - *dania 32/110 kn*. Szczególnie polecane są tutejsze mięsa smażone.

Konoba Vinotoka – *Jobova 6* - ☎ 630 969 - *ryby 70/100 kn, dania 70/90 kn*. Risotto, ciasta, potrawy z grilla. Ryby mają tutaj gwarantowaną jakość – łowi je syn właściciela. Porcje są obfite.

W Bol**CENY ŚREDNIE**

Mali Raj – *Put zlatnog rata* - ☎ 635 282 - *ryby 240 kn/kg, dania 50/80 kn*. Położony na wzgórzu, nad plażą Zlatni Rat. Potrawy z grilla lub sałatki. Kraby są dostępne w zależności od połowów. Miła i fachowa obsługa.

CENY WYSOKIE

Konoba Gušt – *Frane Radića 14* - ☎ 635 911 - *ryby 340 kn/kg, dania 60/90 kn* - *czynne: IV–X*. Dania i wyroby chorwackie, klasyczne i dobrze przygotowane. Ryby od 110 kn. Dobra muzyka.

AKTYWNY WYPOCZYNEK

Big Blue Sport – *Podan Glavice 2* - ☎ 091 449 087 - www.big-blue-sport.hr. Windsurfing, nurkowanie, kajaki. Windsurfing: początkujący 135 EUR (6 godz.), zaawansowani 215 EUR (5 godz.). Wynajem sprzętu: 1 godz. – 30 EUR, pół dnia – 65 EUR, 1 tydzień – 200 EUR. Nurkowanie i jazda rowem górskim.

Fun system Bol – *Plaža Potočine* - ☎ 091 276 1111/021 635 946 - www.johnnywindsurfing.com - *czynne: poł. IV–poł. X*. Windsurfing: 8 godz. – 890 kn (początkujący), 5 godz. – 749 kn (zaawansowani), dzieci – 590 kn. Funboard: 3 godz. – 470 kn (bez sprzętu). Kajak: 1 godz. – 80 kn.

Dubrownik



43 770 mieszkańców

INFORMACJE PRAKTYCZNE S. 96

POŁOŻENIE

Mapa okładkowa D4. Dubrownik zajmuje wąską wstęgę wybrzeża na wschodnim krańcu Chorwacji, u stóp pierwszych łańcuchów Alp Dynarskich, niecałe 5 km w linii prostej od granicy z Bośnią i Hercegowiną. W centrum ufortyfikowane stare miasto, zbudowane na stromym morskim brzegu, skupia wszystko to, co najbardziej interesujące. Przedmieście Ploče to wille na zielonym i skalistym nabrzeżu. Na zachodzie, wśród drzew, rozciągają się dzielnice mieszkalne Lapad i Babin Kuk. Nowoczesny port Gruž (na północnym zachodzie), położony jest u ujścia rzeki **Dubrovaczk**i (Rijeka Dubrovačka), gdzie rozwija się nowoczesne miasto.

ZOBACZ KONIECZNIE

Dwa klasztory, pałac Rektorów, mury obronne.

ORGANIZACJA CZASU

Trzeba liczyć jeden cały dzień na zwiedzanie starego miasta i kilka godzin na sam tylko spacer. Najlepiej jest przewidzieć na to trzy razy po pół dnia, ponieważ letni tłum turystów może być trudny do zniesienia przez cały dzień. Arboretum w Trsteno, mały port Mlini i wycieczki rowerowe po regionie Konavle mogą stanowić dobry odpoczynek od zwiedzania. Na wyspy Elafickie trzeba liczyć jeden dzień.

PARKINGI

Zob. Informacje praktyczne.

DLA DZIECI

Wycieczka po murach obronnych to bardzo przyjemny spacer. Będąc w porcie Gruž warto pamiętać o tym, aby zwiedzić Karakę, replikę jednego ze słynnych galeonów republiki Raguzy.

Usadowiony na skale, opasany wysokimi murami obronnymi obmywanymi przez Adriatyk, Dubrownik – dawna Ragusa – to jeden ze skarbów światowej architektury. Lord Byron nazwał ją „perłą Adriatyku”. Dramatycznie doświadczony w ostatniej wojnie, powrócił do swojej dawnej świetności. Wąskie uliczki pogrążone w zbawiennym cieniu, gdzie wiszą sznury na bieliznę, kalejdoskop kawiarnianych parasoli, małe, ukwiecone, placyki wybrukowane lekko lśniąca kostką, tworzą typowo śródziemnomorską atmosferę.

Informacje wstępne

Wysepka bezpieczeństwa – Rzymianie ulokowali się w tym miejscu już w 614 r., na skalistej wysepce, oddzielonej od lądu stałego wąskim pasmem morza. Miasteczko, nazwane **Ragusium**, rozwijało się i otaczało murami obronnymi. Aby obronić się przed Arabami, poprosiło o ochronę Cesarstwo Bizantyjskie. W tym samym czasie, chorwacka osada **Dubrownik** (od słowa dubrava oznaczającego dąbrowę) zajmowała wybrzeże na kontynencie, naprzeciwko wysepki. Obie wspólnoty

Kup książkę

Poleć książkę

DRAMAT I ODBUDOWA

Po ogłoszeniu niepodległości Chorwacji armia jugosłowiańska oblegała Dubrownik przez ponad pół roku. Między 1 X 1991 a VII 1992 r., bombardowania z pobliskich wzgórz zabiły setki cywili i poważnie zniszczyły dziedzictwo miasta. Ale Dubrownik znalazł siłę, aby odbudować się z międzynarodową pomocą. Dzisiaj, po wojnie nie ma już prawie śladu.

zdecydowały się w XI w. zasypać morskie ramię (dzisiejsze Placa), aby od XII w. stworzyć jedno miasto. Stopniowo nowa wspólnota stała się w pełni chorwacka, pozostając dynamiczną placówką handlową.

Złote lata Republiki – Od XII w. Dubrownik, w dalszym ciągu zwany Raguzą, posiadał rozbudowaną strukturę polityczną i socjalną. Na jej czele stał **rektor**, wybierany przez obywateli, i dwie rady. W 1205 r. Raguzę przeszła pod panowanie wszechwładnej **Wenecji**. Ale Raguzanom, przedsiębiorczym żeglarzom i handlarzom, udało się zmniejszyć ciężar weneckiego jarzma, nawiązując współpracę z większością swoich sąsiadów. Wyzwolenie przyszło w 1358 r., a miasto ogłosiło się wkrótce niepodległą **Republiką**, pod rządami wielkich rodzin arystokratycznych. Jej terytorium rozciągało się od Cavtat i Konavle na wschodzie, do półwyspu Pelješac na zachodzie oraz do wysp Mljet i Lastovo. Aby zachować swoją władzę, dbała o stosunki z **Turkami**, którzy po bitwie pod Mohaczem (1526) stawali się coraz większym zagrożeniem. W tych złotych latach arystokracja budowała olśniewające pałace i sezonowe rezydencje wzdłuż wybrzeża. Miasto zamieszkiwało wtedy 6 tys. mieszkańców (dziś jest ich 35 tys.). **Flota handlowa** dysponowała około 250 statkami przemierzających morza, handlującymi ołowiem, srebrem, solą i wyrobami złotniczymi, produkowanymi w okolicy. W szczytowym okresie swojej potęgi, w XV i XVI w., Raguzę była promieniującym na całą okolicę centrum artystycznym i intelektualnym. Ustanowiła podstawy chorwackiej kultury.

Wielkie trzęsienie ziemi – Wiek XVI jest okresem wielkich odkryć, otwarcia nowych dróg morskich i rozwoju konkurencji między rywalizującymi potęgami. Dynamizm raguzzańskich żeglarzy być może uratowałby miasto, gdyby silne trzęsienie ziemi z dnia **6 sierpnia 1667 r.**, nie przyspieszyło jego upadku. Więcej niż 5000 mieszkańców zginęło pod gruzami unicestwionego miasta. Nawet zakotwiczone w porcie statki zostały zniszczone. Z budowli romańskich, gotyckich i renesansowych nie zostało prawie nic. Tylko mury obronne, pałac Sponza i niewielkie pozostałości pozwalają wyobrazić sobie niegdysiejsze bogactwa. Wszystko zostało odbudowane w stylu barokowym. Miasto powstało od nowa, ale już nigdy nie odzyskało dawnej potęgi. Aneksja Dalmacji przez Napoleona w 1806 r. oficjalnie położyła kres Republice. Potem cesarstwo austro-węgierskie zdominowało ten region, w latach 1815–1918. Dubrownik pozostał w tym czasie tylko małym, prowincjonalnym miastem. Swoje odrodzenie zawdzięcza turystyce rozwijającej się tu od lat 50. XX w.

Spacer

Spacery po mieście i po murach obronnych zaczynamy z tego samego miejsca, od bramy Pile.

★★★ **UFORTYFIKOWANE MIASTO** plan I C2, plan II

Parkujemy po zachodniej lub północnej stronie bramy Pile, skąd zaczynamy spacer. Potrwa on 2 godz. lub pół dnia, jeśli będziemy chcieli zwiedzić najważniejsze muzea. Zanim spenetrujemy część miasta za murami, zatrzymujemy się pod palmami na **placu Brsalje** przy morzu, aby podziwiać **panoramę**★ ufortyfikowanego miasta, **wieżę Bokar (tvrđava Bokar)**, po lewej, i **fort Lovrijenac (tvrđava Lovrijenac)**, po prawej, zbudowane 37 m. n.p.m. Ta twierdza, zbudowana między XIV a XV w., której

Kup książkę

Poleć książkę



Widok na Dubrownik
© Dario Bajurin / Fotolia.com

mur osiąga w niektórych miejscach 12 m grubości, została całkowicie odnowiona po trzęsieniu ziemi w 1667 r. W czasie letniego festiwalu gości grupy teatralne.
Docieramy do mostu prowadzącego do bramy Pile.

★★ Brama Pile (Vrata Pile) plan II D

To najbardziej imponująca z trzech bram miejskich. Docieramy do niej przekraczając dawną fosę i most zwodzony, którego strzeże **statua św. Błażeja (Vlaho)**, patrona miasta, rozpoznawalnego dzięki makiecie miasta, którą trzyma w ręce. Po lewej stronie, wodząc oczyma wzdłuż murów, zauważymy majestatyczny kształt **wieży Minčeta (tvrđava Minčeta)**. Z powodu ciągłego zagrożenia centrum było niegdyś zamykane na noc. Co wieczór podnoszono most zwodzony i zamykano bramy. Zmiany warty w kostiumach z epoki dawnej Republiki Raguzy trwają zresztą nadal (*codz. latem 10.00–12.00 i 20.00–22.00*). Okrągła wieża, przez którą prowadzi zewnętrzna brama, zbudowana została w stylu renesansowym (1537). Brama wewnętrzna (1460) jest gotycka.

WOKÓŁ FONTANNY

Pierwszą rzeczą, która rzuca się w oczy po przekroczeniu murów jest **Wielka Fontanna Onufrego (velika Onofrijeva fontana)** (1438), zwieńczona kopułą, stojąca na środku malowniczego placu. Ochrzczona imieniem swojego neapolitańskiego twórcy, służyła za zbiornik wody dla mieszkańców. Przeciwnie do większości miast dalmackich, które łąpały wodę deszczową, Dubrownik korzystał ze źródła położonego 12 km od miasta, z którym łączył go akwedukt częściowo biegnący pod ziemią.

Klasztor św. Klary (Samostan sv. Klare) plan II D

Ten znajdujący się po lewej stronie budynek z XIII w., służył za sierociniec. Dzisiaj na jego dziedzińcu znajduje się restauracja Klarisa.

Visia Dubrovnik 5D Theatrum – ☎ 020 324 714 - *codz. 9.00–22.00 - 75 kn.* Znajdujące się na terenie klasztoru, muzeum nowej generacji, zabiera nas w podróż w czasie, w której historia i nowoczesne technologie splatają się ze sobą. Możemy zobaczyć tu film w wersji 3D poświęcony historii Chorwacji i Dubrownika.

Kup książkę

Poleć książkę



Kościół Zbawiciela (Sv. Spasa) plan II D

Stojący po lewej stronie od bramy, przypomina o smutnej serii trzęsień ziemi, które wstrząsnęły miastem. Zbudowany w 1528 r. w podzięce za ocalenie miasta w czasie trzęsienia w 1520 r., jako jedyny nie ucierpiał w czasie katastrofy z 1667 r. i jest jedynym renesansowym kościołem w Dubrowniku.

Kościół franciszkanów (Franjevačka crkva) plan II D

Otwarte latem codz. oprócz weekendów: 7.00–19.30 (sb. 7.30–15.00).

Położony niedaleko Kościoła Zbawiciela, posiada gotycko-renesansowy portal, zwieńczony Pietą, wykonaną w 1498 r. przez lokalnych rzeźbiarzy, braci Preradović. Barokowy kościół posiada wspaniałe wyposażenie, w skład którego wchodzi między innymi bogato rzeźbiona marmurowa ambona i piękne organy.

Kup książkę

Poleć książkę



NOCLEGI

Argentina.....	2
Hotel Dubrovnik Palace.....	5
Excelsior.....	5
Ivana Žana Đurić.....	7
Lapad.....	10
Valamar Lacroma Dubrovnik.....	14
Villa Darrer.....	16
Villa Dubrovnik.....	18
Zagreb.....	20

RESTAURACJE

Orhan.....	2
------------	---

Aby zwiedzić klasztor, przechodzimy przez pasaż między kościołem Zbawiciela i franciszkańskim.

★★ Klasztor franciszkanów (Franjevački samostan) plan II D

Otwarte: 9.00–18.00 w lecie, 9.00–17.00 w zimie - muzeum i dziedziniec: 30 kn (dzieci: 15 kn).

Dziedziniec★★ – Wielka jasność bije od tej późnoromańskiej budowli (1360). Możemy podziwiać ciąg arkad spoczywających na cienkich, bliźniaczych kolumnkach, z kapitelami rzeźbionymi w maski lub zwierzęta. Pod wschodnią galerią widzimy bogato zdobiony sarkofag ragusańskiego szlachcica, którego statua spoczywa na górze. Taras ze śliczną balustradą na pierwszym piętrze zarezerwowany jest dla mnichów.

Kup książkę




Poleć książkę

Chorwacja



Ruszajcie w świat z przewodnikami Michelin!

W trzech częściach **Zielonego Przewodnika** znajdziecie niezbędne informacje, dzięki którym odkryjecie cel Waszej podróży:

-  **Organizacja podróży** – informacje przydatne przed i w trakcie wyjazdu
-  **O kraju** – wiadomości geograficzno-historyczne i kulturowe
-  **Odkrywanie Chorwacji** – trasy zwiedzania i opisy interesujących miejsc

Gwiazdki – tradycyjny system oceny atrakcji turystycznych



zobacz koniecznie







warto odwiedzić



godne uwagi

Pełny zestaw dokładnych **map**:

-  **Mapa ogólna kraju**
-  **Proponowane trasy wycieczek**
-  **Plany miast i zabytków**
-  **Mapy wycieczek objazdowych**

Wybrane **adresy na każdą kieszeń**

Hotele, pokoje gościnne, restauracje, bary i gospody

Propozycje **zwiedzania z rodziną**

Miejsca i atrakcje dla rodzin z dziećmi oznaczone symbolem 

Nr katalogowy: **15835**

Księgarnia internetowa:
<http://bezdroza.pl>

Zamówienia telefoniczne:
tel.: **0 801 339900**
kom.: **0 601 339900**



Zaplanuj trasę podróży
z serwisem
www.ViaMichelin.com

ISBN 978-83-246-8614-8



9 788324 686148 >

Cena 49,90 zł

PROGRAM PARTNERSKI

GRUPY WYDAWNICZEJ HELION



1. ZAREJESTRUJ SIĘ
2. PREZENTUJ KSIĄŻKI
3. ZBIERAJ PROWIZJĘ

Zmień swoją stronę WWW
w działający bankomat!

Dowiedz się więcej i dołącz już dzisiaj!

<http://program-partnerski.helion.pl>

GRUPA WYDAWNICZA

 **Helion SA**