

Podróże to styl życia

#travel
&style

Islandia



&active



&relax



&family



&nature



&food



&culture



Bezdroża

Mistrzowska
ochrona # ERGO
HESTIA

Islandia

Podróże to styl życia

- Kup książkę
- Poleć książkę
- Oceń książkę
- Księgarnia internetowa
- **Lubię to!**
Nasza społeczność



Kup książkę

Poleć książkę



148

Islandia wschodnia

Höfn ▶ 152

Djúpivogur ▶ 155

Breiðdalsvík ▶ 159

Stöðvarfjörður ▶ 160

Fáskrúðsfjörður ▶ 161

Fjarðabyggð ▶ 162


Egilsstaðir ▶ 166

Seyðisfjörður ▶ 170

Bakkagerði ▶ 174

Vopnafjörður ▶ 176

 **Wschód Islandii na nartach, konno lub pieszo ▶ 180**

 **Kraina reniferów ▶ 182**

 **Mięso z renifera i kanapka z krewetkami ▶ 184**

 **Nalewka prosto z fiordów ▶ 186**



Kup książkę

188

Islandia północna

Półwysep Melrakkaslétta ▶ 192

Park Narodowy Jökullsárgljúfur ▶ 196

Húsavík ▶ 199


Jezioro Mývatn i okolice ▶ 204

Akureyri ▶ 212


Półwysep Tröllaskaði ▶ 218

Półwysep Skagi ▶ 222

Półwysep Vatnsnes ▶ 228

 **Przez północne bezdroża ▶ 230**

 **Święty Mikołaj, wieloryby i zabawki sprzed wieku ▶ 232**

 **Restauracja z widokiem na oborę? ▶ 234**

 **Duszona ryba po islandzku ▶ 235**

236

Fiordy Zachodnie

Wschodnie wybrzeże ▶ 240

Północno-zachodnie wybrzeże ▶ 246

Południowe wybrzeże ▶ 251

 **Obiad z widokiem na fiordy ▶ 254**

 **Nie tylko maskonury ▶ 255**

 **Stwory i piraci ▶ 256**

 **Na dnie zatok i na szczycie fiordów ▶ 258**

Poleć książkę

260

Półwysep Snæfellsnes

Północne wybrzeże ▶ 264

Zachodnie wybrzeże ▶ 270

Południowe wybrzeże ▶ 273



Bárður ze Snæfellsnesi
▶ 278



**Spaghetti z owocami
islandzkiego morza** ▶ 280



**Kawa i ciastko
na Snæfellsnes** ▶ 281



**Podróże do wnętrza
ziemi** ▶ 282



Trolle, wieloryby i foki ▶ 284

286

Islandia zachodnia

Borgarnes i Akranes ▶ 290

Złoty Krąg (Golden Circle) ▶ 296

Wulkan Hekla ▶ 304

Hveragerði ▶ 306

Eyrarbakki, Stokkseyri i Selfoss ▶ 308



Kozy, kury i króliki ▶ 312



Islandzkie lody i pomidory
▶ 314



Ziemniaki jak z Akranes
▶ 316



Nurkowanie czy rafting?
▶ 318



320

Interior

Część zachodnia ▶ 324

Część południowa ▶ 329

Centrum i część północna ▶ 334



Interior z plecakiem ▶ 338



**Weekend w centrum
Islandii** ▶ 339

ISLANDIA PRAKTYCZNIE ▶ 340

Informator A–Z ▶ 342

Na miejscu ▶ 346

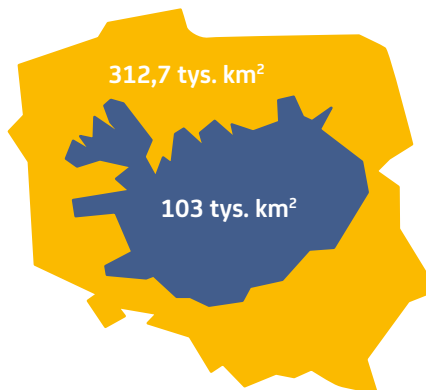
INDEKS ▶ 354

LEGENDA ▶ 359

Kup książkę

Poleć książkę

Islandia w pigułce




liczba ludności
357 tys.



największe miasta
REYKJAVÍK 126 tys.
Kópavogur 36 tys.
Hafnarfjörður 29 tys.
Akureyri 19 tys.



ustrój polityczny
demokracja,
republika
parlamentarna



korona islandzka
ISK

Kup książkę

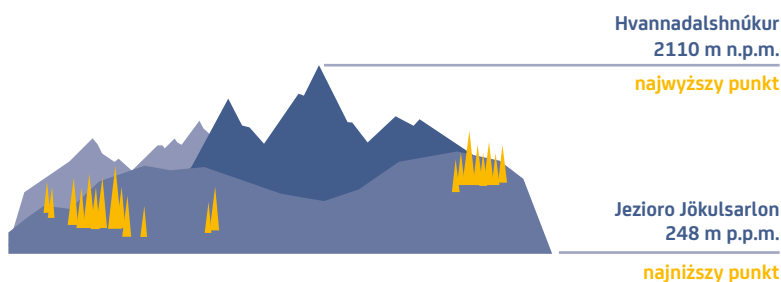


Warszawa
UTC +1



Reykjavik
UTC +0

Poleć książkę



język urzędowy
islandzki

.is

WWW



+354



struktura etniczna

- ▶ Islandczycy 93%
- ▶ Polacy 3,1%
- ▶ Litwini 0,5%
- ▶ ponadto: Duńczycy, Niemcy, Łotysze, Brytyjczycy, Amerykanie i in.



struktura religijna

- ▶ Ewangelicko-Luterański Kościół Islandii 67%
- ▶ Kościół katolicki 4%
- ▶ Wolny Kościół Luterański w Reykjavíku 2,8%
- ▶ Wolny Kościół Luterański w Hafnarfjörður 1,9%
- ▶ Stowarzyszenie Ásatrúarfélagið 1,2%

Kup książkę

Poleć książkę

Przyroda

Turyści wybierają podróże na Islandię z powodu niezwykłych krajobrazów. Znajdziemy tutaj wulkany, lodowce, wodospady, pola lawowe, jaskinie, baseny termalne, fiordy, czarne plaże, zielone łąki. W tym otoczeniu żyją islandzkie konie, tysiące owiec, a także lisy polarne i renifery.

Wybrzeże

Linia brzegowa Islandii jest dobrze rozwinięta. Jej ozdobą są liczne **zatoki** (dwie duże, Faxaflói i Breiðafjörður, znajdują się na zachodzie wyspy) oraz **fiordy** (północno-zachodnia, północna oraz wschodnia część wyspy). W skład

państwa wchodzi także kilka innych mniejszych **wysp**, m.in. Kolbeinsey, Grímsey, Geirfugladrang, Flatey i archipeląg Vestmannaeyjar. Na Islandii występują także piękne plaże (kamieniste i piaszczyste: zarówno z jasnym, jak i czarnym piaskiem).



Kup książkę

Poleć książkę



Lodowce

Lodowce zajmują ok. 12% powierzchni wyspy – największy z nich to **Vatnajökull**, który jest także największym lodowcem Europy. Na jego terenie utworzono park narodowy.

Na obszarze lodowców powstają jaskinie. Długie lodowe tunele budowane są przez wypływającą spod lodowców wodę geotermalną oraz wodę wypełniającą lodowcowe jeziora. Ze względu na niestabilność lodu i groźbę zawalenia ich odwiedzenie może odbywać się jedynie w asyście odpowiednio wyszkolonych przewodników. Najbardziej znane **jaskinie lodowcowe** znajdują się w Parku Narodowym Skaftafell i na północy lodowca Vatnajökull, w Kverkfjöll. Najgłębsza z nich ma 525 m głębokości, co lokuje ją na pierwszym miejscu na świecie.

Wodospady

Z powodu obfitych opadów, obecności lodowców oraz silnych rzek na Islandii tworzy się wiele wodospadów. Na całej

wyspie jest ich ponad 10 tys. Najbardziej popularne to: Dettifoss na północy, Gullfoss na zachodzie, Skógafoss i Seljalandsfoss na południu, Dynjandi na Fiordach Zachodnich.



Parki narodowe Islandii

Obszary chronione na Islandii obejmują łącznie 18 806 km². Większość ich powierzchni (12 tys. km²) zajmuje Park Narodowy Vatnajökull, będący równocześnie największym parkiem narodowym w Europie. Utworzony został w 2008 r., a w jego obszar włączone zostały parki Skaftafell i Jökulsárgljúfur. Obecnie na terenie Islandii funkcjonują jeszcze dwa inne parki narodowe: Þingvellir i Snæfellsjökull.

Kup książkę

Policz książkę

Nie pomini!



◀ Kościół Hallgrímskirkja

Jeden z najbardziej rozpoznawalnych symbolów wyspy. Na wieży kościoła znajduje się wspaniały punkt widokowy.

▼ Harpa

Nowoczesna budowla przypominająca plaster miodu mieści w sobie sale koncertowe, centrum konferencyjne oraz restaurację z pięknym widokiem na ocean.



▶ Laugavegur

Główna ulica centrum Reykjavíku, pełna restauracji, pubów, kawiarni i butików.

Kup książkę



Poleć książkę



▲ Wysepka Viðey

Zobaczymy tutaj zadziwiające formacje skalne, zabytki z XVIII w. oraz nietypową Imagine Peace Tower.




◀ Perlan

Zbudowany na szczycie wzgórza kompleks gromadzący wodę geotermalną dla miasta. Z jego tarasu rozciąga się wspaniały widok na miasto.

▼ Esja

Wznosząca się nad Reykjavíkiem, często zaśnieżona góra. Idealne miejsce na jednodniowy wypad w góry, gwarantujące niezwykle widoki na zatokę Faxaflói.



Kup książkę

Poleć książkę

Reykjavík

Zapraszamy do wysuniętej najdalej na północ stolicy Europy. Reykjavík leży nad zatoką Faxaflói w południowo-zachodniej części wyspy, z której rozciąga się przepiękny widok na górę Esja (914 m n.p.m.).

Miasto – małe jak na standardy europejskie – liczy niewiele ponad 120 tys. mieszkańców. Reykjavík uchodzi za miasto bezpieczne, czyste i przyjazne dla środowiska. Miłośnicy sztuki znajdą tutaj liczne muzea, a fani zakupów zakochają się w ulicy Laugavegur, gdzie w sklepach można kupić ekskluzywną i markową odzież, a także tradycyjne islandzkie wyroby i pamiątki z wyspy. Do licznych

restauracji i knajpek zaprosi nas zapach baraniny i owoców morza. Reykjavík to także jedno z niewielu miejsc na wyspie, gdzie zasmakujemy nocnego życia.

Położony na zachodzie wyspy Reykjavík wraz z przyległymi do niego miastami tworzą metropolię jedyną w swoim rodzaju. Obszar ten zamieszkuje ponad połowa mieszkańców Islandii, co daje zaledwie



Kup książkę

Poleć książkę



Historia miasta

Osadę Reykjavík założył ok. 871 r. norweski wiking Ingólfur Arnarson. Jej nazwa po islandzku oznacza „dymiącą zatokę”, co odnosiło się prawdopodobnie do dymu unoszącego się nad tutejszymi gorącymi źródłami i gejzerami. Dopiero w XVIII w. Reykjavík zaczął się intensywnie rozwijać, a w 1786 r. liczącej 167 mieszkańców osadzie przyznano prawa miejskie. Niestety, gdy Europa przeżywała rozkwit, Reykjavík – jak cała Islandia – był niszczonej gospodarczo przez Danię. Sytuacja zmieniła się po likwidacji monopolu handlowego w 1854 r. i uchwaleniu konstytucji w 1874 r. Od tego momentu miasto stało się centrum polityki, ekonomii, handlu i kultury. 17 czerwca 1944 r. proklamowano niezależną Republikę Islandii. Dzień ten obchodzony jest jako islandzkie Święto Niepodległości.

222 tys. osób (spośród 350 tys. przebywających na stałe na wyspie). W skład obwodu stołecznego Höfuðborgarsvæðið wchodzi: Reykjavík, Kópavogur, Hafnarfjörður, Garðabær, Mosfellsbær, Seltjarnarnes i Álftanes. Okolice stolicy to biznesowe

i przemysłowe centrum, miejsce najważniejszych wydarzeń kulturalnych, festiwali i głośnych weekendowych imprez, a także obszar zachwycający pięknymi widokami, dający nam namiastkę naturalnego piękna wyspy czekającego poza granicami miast.



Kup książkę

Poleć książkę



Reykjavík – okolice
zob. s. 70–71

Kup książkę

Poleć książkę

Hafnarfjörður wzniesiono na lawie pochodzącej z wulkanu Búrfell (699 m n.p.m.), liczącej sobie ponad 7 tys. lat. Miasto szczyć się organizowanym rokrocznie w czerwcu **Festiwałem Wikingów**, który odbywa się na terenie **hotelu Viking**. Impreza jest idealną okazją, by poczuć atmosferę przeszłości dzięki pokazom walk oraz prezentacjom tradycyjnych obrzędów i rzemiosła.

Warto zwiedzić **muzeum Hafnarborg**, będące centrum sztuki nowoczesnej, w którym organizowane są także festiwale muzyczne.

Sívertsens Húsið to muzeum folklorystyczne mieszczące się w najstarszym



Muzeum Hafnarborg

- ▶ Strandgata 34
- ▶ www.hafnarborg.is
- ▶ codz. oprócz wt. 12.00–17.00
- ▶ bezpłat.

budynku w mieście, datowanym na 1803 r. Interesująca jest także ekspozycja rzeźb, które są wystawione w **parku Víðistaðatún**.

Baza rekreacyjna miasta jest bardzo dobrze rozwinięta. Znajdziemy tu kilka



Kup książkę

Poleć książkę

**Sívartsens Húsið**

- ▶ Vesturgata 6
- ▶ www.museum.hafnarfjordur.is/sivertsen.html
- ▶ 11.00–17.00

**Pole golfowe Hvaleyrarvöllur**

- ▶ Golfklúbburinn Keilir; Steinholti 1
- ▶ www.keilir.is
- ▶ 8.00–22.00
- ▶ 10 450 ISK

basenów, amatorzy golfa mogą zrelaksować się na **polu golfowym Hvaleyrarvöllur** położonym na peryferiach miasta, a wielbiciele wędrówek górskich mogą zdobyć okoliczne szczyty: **Helgafell** (73 m n.p.m.) i **Keilir** (379 m n.p.m.).

▼ Hafnarfjörður

**Prawa elfów w Hafnarfjörður**

Miasteczko Hafnarfjörður uznawane jest za światową stolicę elfów. Ukryci ludzie mają tam prawa równe innym mieszkańcom, stąd gdy w 2014 r. planowano budowę drogi, która miała przecinać elfickie tereny niedaleko półwyspu Álftanes, lokalny sąd zdecydował o wstrzymaniu projektu.



Kup książkę



Oryginalności Hafnarfjörður dodają liczne zabytkowe drewniane oraz domki rybackie nań z otoką.

Islandzkie naleśniki

Składniki:

- ▶ 450 g mąki pszennej
- ▶ 1 łyżeczka cukru
- ▶ ½ łyżeczki sody oczyszczonej
- ▶ 2 jajka
- ▶ 1–2 łyżeczki kardamonu lub wanilii
- ▶ 170 g rozpuszczonej margaryny lub masła
- ▶ mleko

Przygotowanie:

Wymieszaj suche składniki w misce. W drugiej misce połącz jajka, stopione masło i ekstrakt waniliowy.

Stopniowo dodawaj składniki mokre do suchych, aby uzyskać rzadkie ciasto. Dolej odrobinę mleka, jeśli ciasto jest zbyt gęste.

Pozostaw ciasto na 30 minut.

Rozgrzej patelnię na średnim ogniu. Rozpuść masło, wlej cienką warstwę ciasta na patelnię. Odczekaj, aż powierzchnia lekko się zrumieni, a następnie przewróć naleśnik na drugą stronę. Pamiętaj, by podczas wlewania ciasta obracać patelnię. Pomaga to równo rozlać ciasto i uzyskać cienki placek.

Po usmażeniu połóż naleśniki na talerzu, posyp cynamonem i cukrem, dodaj bitej śmietany, przetworów i owoców, na koniec zwiń.

Kup książkę

Poleć książkę





Pulpeciki rybne

Składniki:

- ▶ 2 kg solonego dorsza bez skóry (musi być wcześniej moczony w zimnej wodzie przez 24 godziny, należy kilkakrotnie ją zmienić)
- ▶ 4 drobno posiekane cebule
- ▶ 1 obrana ze skórki i drobno posiekana czerwona papryka
- ▶ ½ drobno posiekanego kopru włoskiego
- ▶ 1 garść grubo posiekanej pietruszki
- ▶ 4 jajka
- ▶ 200 ml mleka
- ▶ 100 ml śmietanki
- ▶ 200 g mąki
- ▶ 3 łyżeczki proszku do pieczenia
- ▶ sól i pieprz do smaku
- ▶ masło i oliwa z oliwek
- ▶ lekko marynowany ogórek i marchew, smażone ziemniaki i sos remuladowy do podania

Przygotowanie:

Odcedź dorsza z soli i dobrze optucz pod zimną wodą. Usuń ości i drobno posiekaj mięso. Umieść w dużej misce i dodaj wszystkie pozostałe składniki z wyjątkiem masła i oliwy. Dobrze wymieszaj, aby wszystko połączyć.

Rozgrzej piekarnik do 180°C.

Podgrzej masło i oliwę na dużej patelni na dużym ogniu. Tłuszcz powinien mieć ok. 5 mm głębokości.

Kiedy masło się spieni, użyj łyżki stołowej lub gałkownicy do lodów, aby ulepić kulki z przygotowanej masy.

Smaż 3–4 minuty z każdej strony lub do uzyskania złotego koloru. W razie potrzeby dodaj więcej oleju i masła do garnka przed smażeniem kolejnej partii kulek.

Umieść usmażone kulki rybne na blasze do pieczenia i piecz przez 10 minut. Podawaj z lekko marynowanym ogórkiem i marchewką, świeżo upieczonymi ziemniakami i sosem remuladowym.

Kup książkę

Poleć książkę

Rowerem lub segwayem

Wycieczki rowerowe i wynajem rowerów – praktyczna i szybka forma zwiedzania miasta. W wielu miejscach można wypożyczyć rower miejski z WOW City Bikes. Wycieczki rowerowe organizowane są m.in. przez Reykjavík Bike Tours. W mieście znajduje się wiele ścieżek rowerowych.



WOW City Bikes

- ▶ www.wowcitybike.com
- ▶ 350 ISK za 30 minut, 3900 ISK za miesiąc

Reykjavík Bike Tours

- ▶ www.reykjavikbiketours.com

Segway – jazda dwukołowym jednoosobowym pojazdem elektrycznym zasilanym przez akumulator. Wycieczki dostępne są od 15 maja do 30 września.



Reykjavík Segway Tours

- ▶ [Ægisgarður 7](#)
- ▶ www.Reykjaviksegwaytours.com

Quady – biuro Safari Quads jest najstarszą firmą oferującą tego typu atrakcje. Do wyboru różne warianty wycieczek. Przewodnicy są profesjonalni, a pojazdy terenowe dobrze utrzymane i łatwe w obsłudze.

Kup książkę

Poleć książkę



Jazda konna – w parkach na obrzeżach miasta można spróbować jazdy na islandzkich koniach.

Buggy wycieczki – wyprawy pojazdami typu buggy po bezdrożach i okolicach miasta.



Buggy Adventures

▶ www.buggyadventures.is



Viking Horses

▶ www.vikinghorses.is

Dla miłośników wędkarstwa – możliwość darmowego połowu ryb w porcie. Biuro Special Tours oferuje rejsy po zatoce Faxaflói, gdzie łowiska są niezwykle bogate. Wycieczki to doskonała propozycja zarówno dla doświadczonych wędkarzy, jak i dla tych, którzy po prostu chcą odpocząć i cieszyć się piękną okolicą z wędką w ręku. Możliwe jest grillowanie złowionych podczas wycieczki ryb.



Special Tours

▶ www.specialtours.is

Wspinaczka na Esję (914 m n.p.m.) – góra ta, mimo położenia poza granicami stolicy, administracyjnie należy do Reykjavíku. Na szczyt prowadzą niewymagające, a jednocześnie piękne szlaki. Z góry można podziwiać miasto od strony zatoki.

Super Jeep – całodniowe wycieczki zmodyfikowanymi autami terenowymi poza miasto. Wycieczki z polskim przewodnikiem oferuje biuro podróży Try Iceland Tours.



Try Iceland Tours

▶ www.tryiceland.com

Poleć książkę



Kup książkę

Grindavík

Chociaż turyści trafiają w okolice miasteczka Grindavík głównie przy okazji wizyty w popularnej Błękitnej Lagunie, to okolica ma do zaoferowania znacznie więcej.

Warto zatrzymać się w osadzie, a także przyjrzeć się elektrociepłowni Svartsengi, która zapewnia miastu naturalną i ekologiczną energię z głębi ziemi.

Zwiedzanie Grindavíku

Grindavík jest jedyną osadą na południowym wybrzeżu półwyspu i liczy ok. 2900 mieszkańców. Jest to ważne miasto portowe i ośrodek przetwórstwa rybnego.

W Grindavíku warto zajrzeć do **Islandzkiego Muzeum Solonej Ryby** (Saltfisksetur Íslands). Wystawa, powstała w 2002 r., przedstawia historię lokalnego rybołówstwa i przetwórstwa ryb, ze szczególnym uwzględnieniem procesu produkcji solone-

go dorsza. W tym samym budynku mieści się **multimedialna wystawa o geotermii Islandii**.

W mieście uwagę przykuwa też **kościół** z 1909 r. oraz stare domy, m.in. **Krosshús**, który przez pewien czas zamieszkiwał pisarz Halldór Laxness, i **Garðhús** – posiadłość przedsiębiorcy Einara G. Einarssona.



Islandzkie Muzeum Solonej Ryby

- ▶ Hafnargata 12a
- ▶ latem: 10.00–17.00, zimą: sb.–nd. 11.00–17.00
- ▶ 1200 ISK, dzieci poniżej 8 lat bezpł.



Kup książkę

Poleć książkę



Historia Grindavíku

Pierwsi osadnicy pojawili się w tym miejscu między 930 a 940 r. W okresie średniowiecza Grindavík pełnił funkcję ważnego ośrodka handlowego. W 1627 r. miasto najeżeli piraci z północnej Afryki, biorąc do niewoli wielu Duńczyków i Islandczyków oraz uprowadzając dwa statki kupieckie. W 1828 r. do Grindavíku dotarło siedmiu brytyjskich żeglarzy, którzy uratowali się z morskiej katastrofy. Dłżyowali na krze lodu przez 49 dni.

Okolice Grindavíku

Największą chlubą tych okolic pozostaje Błękitna Laguna, jeden z symbolów wyspy.

Przed udaniem się na wypoczynek w ciepłej wodzie najstynniejszego islandzkiego spa warto przyjrzeć się **wzgórz** **Þorbjörn** (243 m n.p.m). Niewiele dalej na niewielkim **półwyspie Hópsnes**, na południowy wschód od Grindavíku, znajduje się **latarnia morska**. Zaczyna się przy niej kilka szlaków turystycznych.

Wielką atrakcją Islandii jest położona w odległości ok. 7 km na północ od Grindavíku **Błękitna Laguna** (Blue Lagoon/Bláa

Lónið). Jest to spa o światowej renomie. Oferuje możliwość skorzystania z kąpeli w gorącej wodzie bogatej w minerały oraz wiele zabiegów leczniczych. Pobyt w tym miejscu pomaga w chorobach skóry, a przede wszystkim doskonale relaksuje. Miejsce wygląda bajecznie, woda ma piękny, błękitny kolor.

Uroku dodają wodospady i jaskinia z cieplejszą wodą, działająca jak minisauna, a całość uzupełniają liczne drewniane mostki. Kompleks zawiera również sklep z limitowaną serią kosmetyków marki Blue Lagoon, restaurację, bar, sale konferencyjne oraz kilka pokoi do wynajęcia.



Błękitna Laguna

- ▶ Nordurljosavegur 9
- ▶ www.bluelagoon.com
- ▶ 8.00–22.00
- ▶ od 6990 ISK



Kup książkę



Zielona wyspa

Grindavík pobiera energię geotermalną ze znajdującej się w pobliżu elektrowni Svartsengi przy Błękitnej Lagunie. Blisko 85% energii na Islandii pochodzi ze źródeł odnawialnych.

Poleć książkę

Od Seljalandsfoss do Skógafoss

Przy dalszym odcinku drogi nr 1 zlokalizowane są dwa zjawiskowe wodospady, będące symbolem wyspy: Seljalandsfoss oraz Skógafoss. Widać je już z daleka.

W odległości ok. 20 km od Hvalsövellur znajduje się niezwykle malowniczy **wodospad Seljalandsfoss**, osiągający 60 m wysokości. Podziwianie go ułatwia bieżąca w pobliżu ścieżka spacerowa. Trzeba jednak zachować ostrożność – podłoże jest wilgotne i śliskie.



Podczas słonecznych dni nad wodospadem często pojawiają się podwójne tęcze.

Niedaleko znajduje się kolejny, ukryty wśród skał i nieco mniej popularny **wodospad Gljúfurárfoss**. Po pokonaniu ok. 10 km drogą szutrową trafimy do **kanionu Nauthúsagil** (isl. kanion domu bydła), którego brzegi porastają stare jarzębiny, tworząc parasolowate sklepienie. Do 1937 r. jedna z rosnących tu jarzębin była uważana za największą na całej wyspie. Analiza pnia wykazała, że drzewo miało wtedy 90 lat. Gatunek był uznawany za magiczny. Według wierzeń osobę, która chciała uszkodzić jarzębinę, spotykał pech.

Kilka kilometrów w głąb łądy znajduje się szósty co do wielkości lodowiec w kraju, o powierzchni 107 km² – **lodowiec Eyjafjallajökull**.



Kup książkę

Poleć książkę



Wodospad Seljalandfoss możemy obejść dookoła. W zimie ścieżkę za strumieniem pokrywa jednak warstwa lodu.



Kup książkę



Problematyczny wulkan

Pod lodowcem Eyjafjallajökull mieści się wulkan o tej samej skomplikowanej w wymowie nazwie. Zdobył on światową sławę za sprawą erupcji z kwietnia 2010 r. Pył wyrzucony w czasie wybuchu rozniósł się przez wiatr po niemal całym globie i sparaliżował ruch lotniczy w wielu miejscach na świecie.

Niestety, do wulkanu nie da się dojechać, za to można się w jego pobliżu wybrać pieszym, kilkudzinnym górskim szlakiem z pobliskiej miejscowości Skógar.

Turyści o zasobniejszym portfelu mogą wykupić przelot helikopterem nad lodowcem i pobliskimi wulkanami organizowany przez **Norðurflug**.



Norðurflug

▶ www.heli.is

▶ od 27 900 ISK/os. za ok. 25 min.

Poleć książkę

Autorzy przewodnika: Adam Kaczuba, Kinga Kaczuba

Redaktor prowadzący: Agnieszka Krawczyk

Redakcja: Katarzyna Płachta

Korekta: Sandra Trela, Agnieszka Szmuc

Opieka techniczna: Sabina Binek

Skład: Sabina Binek

Opracowanie kartograficzne: DAKA – Studio Graficzne, Bezdroża

Źródło pochodzenia danych kartograficznych:

© OpenStreetMap contributors; www.opendatacommons.org/licenses/odbl

Projekt graficzny serii: Ewa Jarocka

Projekt okładki: Ewa Jarocka; materiały graficzne na okładce zostały wykorzystane za zgodą Shutterstock Images LLC

Wszelkie prawa zastrzeżone. Nieautoryzowane rozpowszechnianie całości lub fragmentu niniejszej publikacji w jakiegokolwiek postaci jest zabronione. Wykonywanie kopii metodą kserograficzną, fotograficzną, a także kopiowanie książki na nośniku filmowym, magnetycznym lub innym powoduje naruszenie praw autorskich niniejszej publikacji.

Wszystkie znaki występujące w tekście są zastrzeżonymi znakami firmowymi bądź towarowymi ich właścicieli.

Autorzy oraz wydawnictwo Helion dołożyli wszelkich starań, by zawarte w tej książce informacje były kompletne i rzetelne. Nie biorą jednak żadnej odpowiedzialności ani za ich wykorzystanie, ani za związane z tym ewentualne naruszenie praw patentowych lub autorskich. Autorzy oraz wydawnictwo Helion nie ponoszą również żadnej odpowiedzialności za ewentualne szkody wynikłe z wykorzystania informacji zawartych w książce.

Wydawnictwo Helion

ul. Kościuszki 1c, 44-100 Gliwice

tel.: 32 2309863

e-mail: redakcja@bezdroza.pl

księgarnia internetowa: <http://bezdroza.pl>

Drogi Czytelniku!

Jeżeli chcesz ocenić tę książkę, zajrzyj pod adres:

<http://bezdroza.pl/user/opinie/?beist1>

Możesz tam wpisać swoje uwagi, spostrzeżenia, recenzję.

Wydanie I

ISBN: 978-83-283-5535-4

Copyright © Helion, 2019

PROGRAM PARTNERSKI

GRUPY WYDAWNICZEJ HELION



1. ZAREJESTRUJ SIĘ
2. PREZENTUJ KSIĄŻKI
3. ZBIERAJ PROWIZJĘ

Zmień swoją stronę WWW
w działający bankomat!

Dowiedz się więcej i dołącz już dzisiaj!

<http://program-partnerski.helion.pl>

GRUPA WYDAWNICZA

 **Helion SA**

Podróżowanie stało się dla wielu z nas synonimem stylu życia. Niezależnie od tego, kim jesteś, z kim i w jaki sposób najchętniej spędzasz wolny czas, w każdej części świata znajdziesz coś dla siebie. Sięgnij po przewodnik z serii **travel&style** i przekonaj się, jak różnorodne możliwości oferuje.

Jeśli jesteś amatorem lokalnych smaków, przyjrzyj się informacjom oznaczonym ikoną **travel&food**.

Jako rodzic małego dziecka, zwróć uwagę na strony opatrzone frazą **travel&family**.

Propozycje aktywnego spędzania czasu odnajdziesz w sekcji **travel&active**.



Bardziej spokojnego odpoczynku szukaj pod znakiem **travel&relax**.

Pasjonuje Cię życie i historia mieszkańców odwiedzanego regionu? Skup się na **travel&culture**.

Kochasz dziką przyrodę? Specjalnie dla Ciebie przygotowaliśmy atrakcje **travel&nature**.

Udanej podróży!

Islandia

Islandia to kraina lodu i ognia, pełna malowniczych wodospadów oraz gorących źródeł wypływających prosto z wnętrza ziemi. Zachwyci zarówno zwolenników ekstremalnych wrażeń, jak i tych, którzy na północy szukają będą spokoju i wyciszenia. Tu tutaj można obserwować wieloryby oraz maskonury, spacerować po lodowcach lub pod wodospadami, podziwiać zorzę polarną, cieszyć się długim polarnym dniem i odpoczywać w naturalnym kąpielisku geotermalnym. Dodajmy do tego urokliwą architekturę, nietypowe muzea i przysmaki, a przekonamy się, że Islandię po prostu trzeba zobaczyć!

eBook dostępny wyłączenie na:
ebookpoint^{PL}



cena: 59,90 zł

ISBN 978-83-283-5535-4



 **Bezdroża**

Księgarnia internetowa:
<http://bezdroza.pl>

Zamówienia telefoniczne:
801 339900
0 601 339900

Sprawdź najnowsze promocje:
• <http://bezdroza.pl/promocje>
Przewodniki najchętniej czytane:
• <http://bezdroza.pl/bestsellery>
Zamów informator podróżniczy:
• <http://bezdroza.pl/newsletter>

Helion SA
ul. Kościuski 1c, 44-100 Gliwice
tel.: 32 230 98 63
e-mail: bezdroza@bezdroza.pl
<http://bezdroza.pl>

Kup książkę

Poleć książkę