



Bezdroża



travelbook

Islandia



ERGO
HESTIA

Ubezpieczenie
w podróży

Autorzy przewodnika: Adam Kaczuba, Kinga Kaczuba

Redaktor prowadzący: Aurelia Hołubowska

Redakcja: Małgorzata Przybyłowicz-Nowak

Korekta: Jacek Szmuc

Opracowanie kartograficzne: DAKA – Studio Graficzne

Źródło pochodzenia danych kartograficznych:

© OpenStreetMap contributors; www.opendatacommons.org/licenses/odbl

Projekt okładki: hotmedia Jan Paluch

Skład: DAKA – Studio Graficzne

Wszelkie prawa zastrzeżone. Nieautoryzowane rozpowszechnianie całości lub fragmentu niniejszej publikacji w jakiegokolwiek postaci jest zabronione. Wykonywanie kopii metodą kserograficzną, fotograficzną, a także kopiowanie książki na nośniku filmowym, magnetycznym lub innym powoduje naruszenie praw autorskich niniejszej publikacji.

Wszystkie znaki występujące w tekście są zastrzeżonymi znakami firmowymi bądź towarowymi ich właścicieli.

Autorzy oraz wydawnictwo Helion dołożyli wszelkich starań, by zawarte w tej książce informacje były kompletne i rzetelne. Nie biorą jednak żadnej odpowiedzialności ani za ich wykorzystanie, ani za związane z tym ewentualne naruszenie praw patentowych lub autorskich. Autorzy oraz wydawnictwo Helion nie ponoszą również żadnej odpowiedzialności za ewentualne szkody wynikłe z wykorzystania informacji zawartych w książce.

Wydawnictwo Helion

ul. Kościuszki 1c, 44-100 Gliwice

tel.: 32 2309863

e-mail: redakcja@bezdroza.pl,

księgarnia internetowa: <http://bezdroza.pl>

Drogi Czytelniku!

Jeżeli chcesz ocenić tę książkę, zajrzyj na:

<http://bezdroza.pl/user/opinie/?beisl1>

Możesz tam wpisać swoje uwagi, spostrzeżenia, recenzje.

Wydanie I

ISBN: 978-83-283-0072-9

Copyright © Helion, 2015

- **Kup książkę**
- **Poleć książkę**
- **Oceń książkę**
- **Księgarnia internetowa**
- **Lubią to!**
- **Nasza społeczność**



Islandia

Kup książkę

Poleć książkę



CUDA NATURY**Złoty Krąg (Golden Circle)**

Obszar zawierający łatwo dostępne i popularne wśród turystów atrakcje kraju, usytuowany niedaleko stolicy. Znajduje się tu Park Narodowy Þingvellir z jeziorem Þingvallavatn i ryftem tektonicznym, wodospad Gullfoss oraz Geysir – obszar z gorącymi źródłami.

Laki

To łańcuch ponad stu kraterów, ciągnący się na długości 25 km. Erupcja wulkanu Laki zmieniła klimat na półkuli północnej, obniżając średnią temperaturę o 1°C, a ilość lawy, jaka wypłynęła podczas wybuchu na powierzchnię, była rekordową w dziejach ludzkości.

Jezioro Jökulsárlón

Arktyczny krajobraz niesamowitego jeziora polodowcowego zapiera dech w piersiach. Zbiornik tworzą wody z topniejącego lodowca Vatnajökull. To niezwykle miejsce stało się scenerią dla wielu popularnych filmów, m.in. *Tomb Raider*.

Wodospady

Islandia to kraina bajkowych wodospadów. Dettifoss to światowy rekordzista pod względem objętości przepływającej wody, z kolei Glymur to drugi pod względem wysokości wodospad na wyspie. Jednym z najbardziej urokliwych jest Dynjandi, który kształtem przypomina welon, natomiast najbardziej znany na świecie to malowniczy Gullfoss.



Klify Látrabjarg



To, pomijając portugalskie Azory, najdalej na zachód wysunięta część Europy. Wznoszące się miejscami na ponad 400 m urwiska są domem dla milionów ptaków, m.in. alk, głuptaków i maskonurów.

Góry Landmannalaugar

Bajecznie kolorowe ryolitowe góry zachwycają każdego turystę. Krajobraz uzupełniają gorące źródła i pola lawowe.

Jezioro Mývatn

Wokół jeziora Mývatn aż roi się od atrakcji. Pełno tu kraterów, wulkanów i pól geotermalnych, które są osobliwością islandzkiego krajobrazu. Miejsce to jest również rajem dla ornitologów.

Islandzkie jaskinie

Fascynujące groty uformowane w wulkanicznej lawie są jedyne w swoim rodzaju. W wielu z nich panuje niezwykła akustyka.

Półwysep Snæfellsnes



Niezwykły półwysep z parkiem narodowym i słynnym lodowcem Snæfellsjökull, gdzie według Juliusza Verne'a znajdowało się wejście do wnętrza Ziemi. Malownicza linia brzegowa zachwyca pięknymi plażami. Miejscem, którego nie można pominąć, jest przytulna wioska rybacka Arnarstapi, w której okolicy znajdują się niezwykle formacje skalne.



Kup książkę

Poleć książkę

Park Narodowy Skaftáfell

Obszar parku narodowego obejmuje największy lodowiec Europy – Vatnajökull. Jedną z atrakcji parku jest otoczony bazaltowymi kolumnami wspaniały wodospad Svartifoss.

Wulkan Askja

Ogromna kaldera wulkaniczna, o powierzchni ok. 50 km², wypełniona jest wodami najgłębszego islandzkiego jeziora – Öskjuvatn. W mniejszym kraterze powstało geotermalne jeziorko Viti. Warto zażyć kąpieli w jego ciepłych siarkowych wodach.

Wyspa Heimaey

Wyspa, należąca do archipelagu Vestmannaeyjar, nazywana jest Pompejami Europy Północnej. Spacer wśród pogrzebanych przez popioły domów przypomina o potędze natury i niełatwym życiu ludzi mieszkających w pobliżu nieprzewidywalnych wulkanów.

MIASTA I MIASTECZKA, KTÓRYCH NIE MOŻNA PRZEGAPIĆ



Reykjavík



Największe miasto Islandii i najbardziej na północ wysunięta stolica. Z zabytkowymi drewnianymi domkami sąsiadują tu nowoczesne budynki. Uroku dodaje mu malownicze położenie nad zatoką Faxaflói, u podnóża góry Esja.

Akureyri

Stolica Islandii północnej, zlokalizowana w głębi najdłuższego fiordu wyspy – Eyjafjörður. Jedną z atrakcji miasta jest ogród botaniczny z gatunkami roślin z wielu części świata. Świetne miejsce wypadowe do zwiedzania północnej części wyspy.

Seyðisfjörður



Dawna osada norweskich rybaków i ważny port łączący wyspę z Europą. W mieście zachowało się wiele oryginalnych domów i magazynów faktorii rybnych.

Ísafjörður

Położone w otoczeniu malowniczych fiordów miasto poszczycić się może jednymi z najstarszych domów na wyspie.

Atrakcje Islandii



Kup książkę

Poleć książkę

NAJCIEKAWSZE MUZEA

Muzeum Narodowe w Reykjavíku

Placówka, w której zgromadzono ponad 2 tys. eksponatów, przybliża ciekawą historię Islandii – od początków osadnictwa do czasów współczesnych.

Muzeum Einara Jónssona w Reykjavíku

Muzeum poświęcone najsłynniejszemu islandzkiemu rzeźbiarzowi, urządzone w jego dawnym domu. W przymuzealnym ogrodzie można zobaczyć 26 dzieł artysty.

Muzeum Sag w Reykjavíku

Miejsce przybliża historię i zwyczaje wikingów – skandynawskich wojowników, którzy byli pierwszymi stałymi osadnikami na Islandii.

Muzeum Gljúfrasteinn w Mosfellsbær

Placówka poświęcona jednemu islandzkiemu laureatowi literackiej Nagrody Nobla – Halldórowi Laxnessowi.

Kup książkę

Poleć książkę



Zwiedzanie Islandii

Kup książkę

Poleć książkę

REYKJAVÍK

Najdalej na północ wysunięta stolica Europy pełna jest niezwykłości. Reykjavík położony jest nad zatoką Faxaflói w południowo-zachodniej części wyspy. Miasto – małe jak na standardy europejskie – liczy niewiele ponad 120 tys. mieszkańców. Cały obwód stołeczny Höfuðborgarsvæðið zamieszkuje 200,9 tys. osób, co stanowi ponad 3/5 populacji kraju. Oprócz Reykjavíku w skład obwodu wchodzi również sąsiednie miejscowości: Kópavogur, Hafnarfjörður, Garðabær, Mosfellsbær, Seltjarnarnes i Álftanes. W obrębie miasta Reykjavík znajdują się następujące dzielnice: Vesturbær, Miðborg (101 Reykjavík, czyli ścisłe centrum), Hlíðar, Háaleiti, Laugardalur, Grafarvogur, Árbær, Breiðholt, Úlfarsfell.



Kup książkę

Poleć książkę

W krajobrazie miasta dominują kolorowe domki, a w centrum można jeszcze znaleźć zabytkowe, obite blachą falistą drewniane budynki. Niemal nie ma tu blokowisk. Nad miastem góruje masyw Esja (914 m n.p.m.). W Reykjavíku każdy turysta znajdzie coś dla siebie. Jest tu wiele interesujących muzeów, przedstawiających historię wyspy, jak i prezentujących sztukę nowoczesną. Nowinki modowe docierają tu szybciej niż do Polski, a w sklepach można kupić ekskluzywną i markową odzież. Miłośnicy dobrej kuchni i nocnego życia też nie będą zawiedzeni. Ponadto stolica uchodzi za wolną od przestępczości i przyjazną dla środowiska. Od wielu lat

prowadzona jest intensywna polityka zalesiania miasta i okolic. Ciepła woda w domach pochodzi z naturalnych gorących źródeł – stąd jej dość nieprzyjemny zapach. Niektóre miejskie autobusy są zasilane ekologicznym paliwem wodorowym bądź ładowane na prąd.

HISTORIA

Osadę Reykjavík założył ok. 871 r. norweski wiking Ingólfur Arnarson. Jej nazwa po islandzku oznacza „dymiącą zatokę”, co odnosiło się prawdopodobnie do dymu unoszącego się nad tutejszymi gorącymi źródłami i gejzerami. Dopiero w XVIII w. Reykjavík



Kup książkę

Poleć książkę



zaczął się intensywnie rozwijać, do czego w znacznym stopniu przyczynił się przedsiębiorca Skúli Magnússon. Pragnął zaktywizować lokalną gospodarkę i niezależnić się od wpływów Danii. Otworzył fabrykę wełny, sprowadził nawet fachowców z zagranicy, aby nauczylili Islandczyków zawodu.

W 1786 r. liczącej 167 mieszkańców osadzie przyznano prawa miejskie. Niestety, gdy Europa przeżywała rozkwit, Reykjavík – jak cała Islandia – był niszczonego gospodarczo przez Danię. Sytuacja zmieniła się po likwidacji monopolu handlowego w 1854 r. i uchwaleniu konstytucji w 1874 r. Od tego momentu miasto stało się centrum polityki, ekonomii, handlu i kultury. W 1911 r. utworzono uniwersytet – Háskóli Íslands. 17 czerwca 1944 r. proklamowano niezależną Republikę Islandii. Dzień ten obchodzony jest jako islandzkie Święto Niepodległości.

W 2000 r. Reykjavík otrzymał tytuł Europejskiej Stolicy Kultury. Miasto, które zostaje nominowane przez Unię Europejską do pełnienia tej roli, zyskuje możliwość zaprezentowania swojej oferty kulturalnej, a tym samym – ma szansę przyciągnąć liczne grono turystów.

WARTO ZOBACZYĆ

Centrum

Główną i najbardziej reprezentacyjną ulicą stolicy jest **Laugavegur**. To przy niej koncentruje się całe życie kulturalno-rozrywkowe miasta. W sąsiedztwie czarujących, kolorowych domków mieszczą się liczne sklepy, kawiarnie i puby. Rosnące z roku na rok zainteresowanie stolicą Islandii sprawia, że wciąż powstają tu nowe obiekty noclegowe i restauracje.

W centrum skupia się większość głównych atrakcji miasta. W pobliżu Laugavegur znajduje się główny dworzec – Hlemmur. Nieopodal mieści się jedno z najbardziej oryginalnych muzeów na świecie: **Islandzkie Muzeum Falologiczne** (Hið Íslenzka Reðasafn) **Laugavegur 116; www.phallus.is; otwarte: 1 V–30 IX codz. 10.00–18.00, 1 X–30 IV codz. 11.00–18.00; wstęp: 1250 ISK, dzieci poniżej 13. r.ż. – bezpł.** Zwiedzający mają niepowtarzalną możliwość obejrzenia 200 penisów przeróżnych ssaków zamieszkujących naszą planetę. Wiszą one na ścianach bądź stoją oświetlone w gablotach. Największe należą do wieloryba i niedźwiedzia polarnego. Penis

Kup książkę

Poleć książkę



kaszalota waży 70 kg i ma 170 cm długości. Najmniejszy to dwumilimetrowy członek chomika, ogląda się go przez szkło powiększające. Na miejscu działa sklepik, w którym można kupić ubrania i kubki z zabawnym logo muzeum, a także różne przedmioty w kształcie penisa, np. breloczki i otwieracze do piwa.

Aby poczuć klimat dawnego Reykjavíku, warto wybrać się na spacer po starym mieście. Aðalstræti jest pierwszą ulicą stolicy, a pod nr 10 mieści się najstarszy dom z 1764 r. Z kolei pod nr. 16 można zwiedzić wystawę ★ **Reykjavik 871±2** ⓘ www.minjasafnreykjavikur.is; otwarte: codz. 10.00–17.00; wstęp: 1300 ISK, dzieci i młodzież do 18. r.ż. – bezpł. przedstawiającą dawne osadnictwo wyspy. Sądzi się, że to właśnie w tym miejscu założona została osada Reykjavík.

Nieopodal znajduje się główny plac miasta – **Austurvöllur**. Wznosi się przy nim siedziba parlamentu islandzkiego – **Alþingishúsið** ⓘ www.althingi.is, a pośrodku placu stoi **pomnik Jóna Sigurðsson**a, bohatera narodowego w walce o niepodległość kraju. Za budynkiem parlamentu rozciąga się najstarszy na wyspie **park Tryggvagarður**, nazwany na cześć Tryggvi Gunnarsson, znanego przedsiębiorcy i premiera Islandii. Jego założenie datuje się na 1893 r. Stojąca w pobliżu

luterkańska **katedra Dómkirkjan** ⓘ www.domkirkjan.is z 1796 r. zbudowana została w stylu neoklasycyzmu i baroku na zlecenie duńskiego króla Chrystiana VII.


Na wschód od Austurvöllur znajduje się **wzgórze Arnarhóll z pomnikiem Ingólfrura Arnarsona**, wykonanym w 1924 r. przez rzeźbiarza Einara Jónssona. Ze wzgórza rozciąga się piękny widok na ocean. W pogodny dzień można zobaczyć nawet szczyt lodowca Snæfellsjökull, który jest oddalony w kierunku północnym w linii prostej o ok. 100 km. Pobliski **Dom Kultury** (Þjóðmenningarhúsið) ⓘ Hverfisgata 15; otwarte: 1 V–15 IX codz. 10.00–17.00, 16 IX–30 IV wt.–nd. 11.00–17.00; wstęp: 1500 ISK, dzieci i młodzież poniżej 18. r.ż. – bezpł. gromadzi cenny zbiór oryginalnych islandzkich sag.



Muzeum Hafnarhúsið ⓘ Tryggvagata 17; otwarte: codz. 10.00–17.00 (czw. do 20.00); wstęp: 1300 ISK, dzieci i młodzież do 18. r.ż. – bezpł. to jeden z trzech oddziałów ★ **Miejskiego Muzeum Sztuki** (Listasafn Reykjavíkur) ⓘ www listasafnreykjavikur.is. Można tu zobaczyć dzieła słynnego islandzkiego postmodernistycznego artysty Erró. W muzeum znajduje się restauracja z pięknym widokiem na port oraz sklep z książkami, plakatami, mapami i pocztówkami. Drugi z oddziałów – **Kjarvalsaðir** ⓘ **park Miklatún**;



Kup książkę

Poleć książkę

www.listasafnreykjavikur.is; otwarte: codz. 10.00–17.00; wstęp: 1300 ISK, dzieci i młodzież do 18. r.ż. – bezpł. – gromadzi dzieła islandzkich i międzynarodowych artystów. Na szczególną uwagę zasługują prace Jóhannesa S. Kjarrvala. Ostatni z oddziałów usytuowany jest w pobliżu Laugardalur. **Muzeum Asmundarsafn**  Sigtún; www.listasafnreykjavikur.is; otwarte: 1 V–30 IX 10.00–17.00, 1 X–30 IV 13.00–17.00; wstęp: 1300 ISK, dzieci i młodzież do 18. r.ż. – bezpł. poświęcone jest twórczości rzeźbiarza Ásmundura Sveinssona. Blisko 30 jego dzieł podziwiać można w otaczającym placówkę ogrodzie.

W **Starym Porcie** znajduje się wiele barów i restauracji serwujących dania rybne, warto wstąpić do któregoś z lokali i skosztować islandzkich specjalów. Budynkiem, który wyróżnia się na tle innych swoją nowoczesnością, jest  **Harpa**  www.harpa.is.

Mieszczą się w niej sale koncertowe, centrum konferencyjne, restauracja z pięknym widokiem na ocean oraz sklepiki z pamiątkami. Opera została oddana do użytku wiosną 2011 r. Oryginalną konstrukcję zaprojektował islandzko-duński artysta Ólafur Elíasson. Z wyglądu strukturę gmachu można porównać do plastra miodu, który w nocy lśni blaskiem światła. Koszt jego powstania był ogromny – przekroczył 160 mln EUR. Harpa powstawała w okresie kryzysu ekonomicznego, więc jej budowa początkowo nie spotkała się z entuzjazmem mieszkańców, jednak stopniowo nastawienie Islandczyków zmienia się na bardziej pozytywne. W 2013 r. Harpa wyróżniona została nagrodą Mies van der Rohe Award, przyznawaną co dwa lata przez Unię Europejską budynkowi, który zachwyci międzynarodowe jury swoją oryginalnością.

▼ Harpa



Przeciwwagę dla nowoczesności Harpy stanowi budynek mieszczący się przy ulicy Borgartún, symbol przeszłości kraju – **Höfði**. Jest to zabytkowy, biały drewniany dom w stylu secesyjnym, wzniesiony w 1909 r. jako rezydencja konsula francuskiego. To w nim w dniach 11–12 października 1986 r. doszło do spotkania prezydentów Stanów Zjednoczonych i Związku Radzieckiego, Ronaldą Reagana i Michała Gorbaczowa, które przyczyniło się do zakończenia zimnej wojny. Aby upamiętnić to wydarzenie, wewnątrz budynku umieszczono flagi obu mocarstw. Dom stał się sławny na całym świecie, do tego stopnia, iż pewien japoński milioner kazał wybudować w swoim ogrodzie jego replikę. W 1941 r. w czasie wizytacji wojsk brytyjskich na Islandii budynek odwiedził Winston Churchill. Podczas II wojny światowej Höfði gościł również Marlenę Dietrich. Od

1958 r. dom jest własnością miasta Reykjavík. Organizowane są w nim uroczystości okolicznościowe. Obecnie obiekt jest zamknięty dla zwiedzających.

Spacerując nadbrzeżami Starego Portu, natrafimy na **★ Muzeum Morskie** (Vikín) **i** **Grandagarður 8**; www.sjominjasafn.is; **otwarte: codz. 10.00–17.00; wstęp: 1400 ISK, dzieci i młodzież do 18. r.ż. – bezpł.** Zostało oddane do dyspozycji zwiedzających w 2005 r., po przebudowie dawnej fabryki ryb. Jest to idealne miejsce dla miłośników statków i łodzi. Główne wystawy ilustrują, jak przebiegał rozwój Islandii w dziedzinie żeglarstwa: przejście od łódek do nowoczesnych trawlerów i statków towarowych. Można się tu dowiedzieć, jak powstawał i rozwijał się Stary Port. Obok muzeum jest przystań, a w niej **statek „Óðinn”**, który brał udział we wszystkich trzech wojnach dorszowych



Kup książkę

Poleć książkę


Islandia

- Dzika przyroda
- Śniegi i gejzery
- Lodowce i wulkany
- Zorze polarne
- Trekkingi na lodowcu

foto. na okładce: Shutterstock.com



Islandia to kraina malowniczych fiordów, bajecznych wodospadów i... elfów. Trudno oprzeć się urokowi jej surowych krajobrazów, pośród których wyrastają stożki wulkanów i połyskują jeziora polodowcowe. Tylko na Islandii można jednego dnia obserwować wieloryby lub wędrować po największym lodowcu Europy, a następnego podziwiać zorzę polarną i odpoczywać w naturalnym kąpielisku geotermalnym. Dodajmy do tego urokliwą architekturę, nietypowe muzea i nietuzinkowe przysmaki, a przekonamy się, że tę wyspę po prostu trzeba zobaczyć!

 **travelbook** to Twój niezastąpiony towarzysz podróży. Wskaże Ci najważniejsze atrakcje, podpowie, czego szukać poza głównymi szlakami, i wprowadzi w świat miejscowych obyczajów. Znajdziesz w nim opisy najciekawszych regionów i miast, a sprawdzone informacje praktyczne umożliwią staranne zaplanowanie podróży. Przewodnik wspaniale uzupełniają czytelne mapy, świetne zdjęcia i liczne ramki z ciekawostkami. Wszystko to w połączeniu z poręcznym formatem i atrakcyjną szatą graficzną sprawia, że Travelbook to najlepszy wybór dla ciekawych świata.

Nr katalogowy: 25080



Księgarnia internetowa:
<http://bezdroza.pl>



Zamówienia telefoniczne:
0 801 339900



0 601 339900

 **Bezdroza**
Przewodniki Ludzi Ciekawych

Sprawdź najnowsze promocje:
• <http://bezdroza.pl/promocje>
Przewodniki najchętniej czytane:
• <http://bezdroza.pl/bestsellery>
Zamów informator podróżniczy:
• <http://bezdroza.pl/newsletter>

Helion SA
ul. Kościuszki 1c, 44-100 Gliwice
tel.: 32 230 98 63
e-mail: bezdroza@bezdroza.pl
<http://bezdroza.pl>

ISBN 978-83-283-0072-9



9 788328 300729 >

Cena 24,90 zł

PROGRAM PARTNERSKI

GRUPY WYDAWNICZEJ HELION



- 1. ZAREJESTRUJ SIĘ**
- 2. PREZENTUJ KSIĄŻKI**
- 3. ZBIERAJ PROWIZJĘ**

Zmień swoją stronę WWW
w działający bankomat!

Dowiedz się więcej i dołącz już dzisiaj!

<http://program-partnerski.helion.pl>

GRUPA WYDAWNICZA

 **Helion SA**