

travelbook 

Islandia



Bezdroża

Mistrzowska **ERGO**
#ochrona **HESTIA**

Autorzy przewodnika: Adam Kaczuba, Kinga Kaczuba

Redaktor prowadzący: Aurelia Hołubowska

Redakcja: Małgorzata Przybyłowicz-Nowak

Korekta: Jacek Szmuc

Opracowanie kartograficzne: DAKA – Studio Graficzne

Źródło pochodzenia danych kartograficznych:

© OpenStreetMap contributors; www.opendatacommons.org/licenses/odbl

Redakcja techniczna: Sabina Binek

Skład: DAKA – Studio Graficzne

Projekt okładki: Ewa Jarocka; materiały graficzne na okładce zostały wykorzystane za zgodą Shutterstock Images LLC.

Wszelkie prawa zastrzeżone. Nieautoryzowane rozpowszechnianie całości lub fragmentu niniejszej publikacji w jakiegokolwiek postaci jest zabronione. Wykonywanie kopii metodą kserograficzną, fotograficzną, a także kopiowanie książki na nośniku filmowym, magnetycznym lub innym powoduje naruszenie praw autorskich niniejszej publikacji.

Wszystkie znaki występujące w tekście są zastrzeżonymi znakami firmowymi bądź towarowymi ich właścicieli.

Autorzy oraz wydawnictwo Helion dołożyli wszelkich starań, by zawarte w tej książce informacje były kompletne i rzetelne. Nie biorą jednak żadnej odpowiedzialności ani za ich wykorzystanie, ani za związane z tym ewentualne naruszenie praw patentowych lub autorskich. Autorzy oraz wydawnictwo Helion nie ponoszą również żadnej odpowiedzialności za ewentualne szkody wynikłe z wykorzystania informacji zawartych w książce.

Wydawnictwo Helion

ul. Kościuszki 1c, 44-100 Gliwice

tel.: 32 2309863

e-mail: redakcja@bezdroza.pl,

księgarnia internetowa: <http://bezdroza.pl>

Drogi Czytelniku!

Jeżeli chcesz ocenić tę książkę, zajrzyj na:

<http://bezdroza.pl/user/opinie/?beisl3>

Możesz tam wpisać swoje uwagi, spostrzeżenia, recenzję.

Wydanie III

ISBN: 978-83-283-2824-2

Copyright © Helion, 2018

- **Kup książkę**
- **Poleć książkę**
- **Oceń książkę**
- **Księgarnia internetowa**
- **Lubię to!**
- **Nasza społeczność**



Spis treści

SPIS PLANÓW I MAP	6
SPIS RAMEK	6
LEGENDA	7
ATRAKCJE ISLANDII	8
INFORMACJE PRAKTYCZNE	15
PRZED WYJAZDEM	17
Wybór czasu podróży	17
Mapy	17
Formalności	18
DOJAZD	22
NA MIEJSCU	23
Komunikacja	23
Noclegi	25
Wyżywienie	27
Aktywny wypoczynek	28
INFORMATOR A-Z	31
INFORMACJE KRAJOZNAWCZE	37
KRAJOZNAWCZE ABC	39
Krajobrazy	39
Klimat	41
Flora i fauna	42
HISTORIA	45
▶ Tego nie wiesz o Islandii	46
SPOŁECZEŃSTWO	52
Ludność	52
Religia	53
Język	53
KULTURA I SZTUKA	54
Literatura	54
Muzyka	55
Film	56
Malarstwo i rzeźba	57
▶ Islandzkie festiwale	58
KUCHNIA	62



ZWIEDZANIE ISLANDII	65
REYKJAVÍK	66
PÓŁWYSEP REYKJANES	87
Rezerwat Reykjanesfólkvangur	88
Grindavík	89
Zachodnia część półwyspu Reykjanes	91
Keflavík	93
ISLANDIA POŁUDNIOWA	96
Od Hella do Vík í Mýrdal	97
Park Narodowy Vatnajökull	100
Archipelag Vestmannaeyjar	104
ISLANDIA WSCHODNIA	108
Höfn	109
Djúpivogur	110
Breiðdalsvík	112
Stöðvarfjörður	113
Fáskrúðsfjörður	114
Neskaupstaður	115
Egilsstaðir	118
Seyðisfjörður	120
Bakkagerði	122
Vopnafjörður	123
ISLANDIA PÓŁNOCNA	126
Raufarhöfn	127
Kópasker	128
Park Narodowy Jökullsárgljúfur	129
Húsavík	130
Jezioro Mývatn i okolice	131
Akureyri	135
Dalvík	138
Siglufjörður	139
Sauðárkrókur	140
Skagatrönd	141
Blönduós	142
Półwysep Vatnsnes	143



FIORDY ZACHODNIE	146
Wschodnie wybrzeże	147
Ísafjörður	148
Bolungarvík	150
Północno-zachodnie wybrzeże	151
Półwysep Látrabjarg	153
Południowe wybrzeże	154
PÓŁWYSEP SNÆFELLSNES	157
Stykkishólmur	158
Grunðarfjörður	161
Ólafsvík	162
Park Narodowy Snæfellsjökull	163
Zachodnie wybrzeże	164
Południowe wybrzeże	165
ZACHODNIA ISLANDIA	167
Borgarnes	168
Akranes	171
Złoty Krąg (Golden Circle)	172
Wulkan Hekla	176
Hveragerði	177
Eyrbakki	178
Stokkseyri	179
INTERIOR	182
Kaldidalur	183
Kjölur	184
Pórsmörk	186
Landmannalaugar	187
Lakagígar	189
Sprengisandur	190
Askja i Kverkfjöll	191
MINIROZMÓWKI POLSKO-ISLANDZKIE	193
INDEKS	196

Atrakcje Islandii

CUDA NATURY

Złoty Krąg (Golden Circle)

Obszar zawierający łatwo dostępne i popularne wśród turystów atrakcje kraju, usytuowany niedaleko stolicy. Znajduje się tu Park Narodowy Þingvellir z jeziorem Þingvallavatn i ryftem tektonicznym, wodospad Gullfoss oraz Geysir – obszar z gorącymi źródłami.

Laki

To łańcuch ponad stu kraterów, ciągnący się na długości 25 km. Erupcja wulkanu Laki zmieniła klimat na półkuli północnej, obniżając średnią temperaturę o 1°C, a ilość lawy, jaka wypłynęła podczas wybuchu na powierzchnię, była rekordową w dziejach ludzkości.

Jezioro Jökulsárlón

Arktyczny krajobraz niesamowitego jeziora polodowcowego zapiera dech w piersiach. Zbiornik tworzą wody z topniejącego lodowca Vatnajökull. To niezwykle miejsce stało się scenerią dla wielu popularnych filmów, m.in. *Tomb Raider*.

Wodospady

Islandia to kraina bajkowych wodospadów. Dettifoss to światowy rekordzista pod względem objętości przepływającej wody, z kolei Glymur to drugi pod względem wysokości wodospad na wyspie. Jednym z najbardziej urokliwych jest Dynjandi, który kształtem przypomina welon, natomiast najbardziej znany na świecie to malowniczy Gullfoss.

▼ Wodospad Gullfoss

Kup książkę

Poleć książkę



Klify Látrabjarg



To, pomijając portugalskie Azory, najdalej na zachód wysunięta część Europy. Wznoszące się miejscami na ponad 400 m urwiska są domem dla milionów ptaków, m.in. alk, głuptaków i maskonurów.

Góry Landmannalaugar

Bajecznie kolorowe ryolitowe góry zachwycają każdego turystę. Krajobraz uzupełniają gorące źródła i pola lawowe.

Jezioro Mývatn

Wokół jeziora Mývatn aż roi się od atrakcji. Pełno tu kraterów, wulkanów i pól geotermalnych, które są osobliwością islandzkiego krajobrazu. Miejsce to jest również rajem dla ornitologów.

Islandzkie jaskinie

Fascynujące groty uformowane w wulkanicznej lawie są jedyne w swoim rodzaju. W wielu z nich panuje niezwykła akustyka.

Półwysep Snæfellsnes



Niezwykły półwysep z parkiem narodowym i słynnym lodowcem Snæfellsjökull, gdzie według Juliusza Verne'a znajdowało się wejście do wnętrza Ziemi. Malownicza linia brzegowa zachwyca pięknymi plażami. Miejscem, którego nie można pominąć, jest przytulna wioska rybacka Arnarstapi, w której okolicy znajdują się niezwykle formacje skalne.



Kup książkę

Poleć książkę

Park Narodowy Skaftáfell



Obszar parku narodowego obejmuje największy lodowiec Europy – Vatnajökull. Jedną z atrakcji parku jest otoczony bazaltowymi kolumnami wspaniały wodospad Svartifoss.

Wulkan Askja



Ogromna kaldera wulkaniczna, o powierzchni ok. 50 km², wypełniona jest wodami najgłębszego islandzkiego jeziora – Öskjuvatn. W mniejszym kraterze powstało geotermalne jeziorko Viti. Warto zażyć kąpieli w jego ciepłych siarkowych wodach.

Wyspa Heimaey

Wyspa, należąca do archipelagu Vestmannaeyjar, nazywana jest Pompejami Europy Północnej. Spacer wśród pogrzebanych przez popioły domów przypomina o potęgde natury i niełatwym życiu ludzi mieszkających w pobliżu nieprzewidywalnych wulkanów.

MIASTA I MIASTECZKA, KTÓRYCH NIE MOŻNA PRZEGAPIĆ



Reykjavík



Największe miasto Islandii i najbardziej na północ wysunięta stolica. Z zabytkowymi drewnianymi domkami sąsiadują tu nowoczesne budynki. Uroku dodaje mu malownicze położenie nad zatoką Faxaflói, u podnóża góry Esja.

Akureyri

Stolica Islandii północnej, zlokalizowana w głębi najdłuższego fiordu wyspy – Eyjafjörður. Jedną z atrakcji miasta jest ogród botaniczny z gatunkami roślin z wielu części świata. Świetne miejsce wypadowe do zwiedzania północnej części wyspy.

Seyðisfjörður



Dawna osada norweskich rybaków i ważny port łączący wyspę z Europą. W mieście zachowało się wiele oryginalnych domów i magazynów faktorii rybnych.

Ísafjörður

Położone w otoczeniu malowniczych fiordów miasto poszczycić się może jednymi z najstarszych domów na wyspie.



Kup książkę

Poleć książkę



NAJCIEKAWSZE MUZEA

Muzeum Narodowe w Reykjavíku

Placówka, w której zgromadzono ponad 2 tys. eksponatów, przybliża ciekawą historię Islandii – od początków osadnictwa do czasów współczesnych.

Muzeum Einara Jónssona w Reykjavíku

Muzeum poświęcone najsłynniejszemu islandzkiemu rzeźbiarzowi, urządzone w jego dawnym domu. W przymuzealnym ogrodzie można zobaczyć 26 dzieł artysty.

Muzeum Sag w Reykjavíku

Miejsce przybliża historię i zwyczaje wikingów – skandynawskich wojowników, którzy byli pierwszymi stałymi osadnikami na Islandii.

Muzeum Gljúfrasteinn w Mosfellsbær

Placówka poświęcona jednemu islandzkiemu laureatowi literackiej Nagrody Nobla – Halldórowi Laxnessowi.

PRZEŻYCIE, KTÓRE MUSI STAĆ SIĘ UDZIAŁEM KAŻDEGO TURYSTY

Zorza polarna

Nieporównywalny z niczym innym spektakl światła rozgrywający się w górnej atmosferze. Pasy, łuki i kurtyny (najczęściej koloru zielonego) rozświetlają niebo na wyższych szerokościach geograficznych, a „polowanie” na zorzę jest stałym elementem wycieczek po Islandii.

Spacer po lodowcu

Niesamowitych wrażeń dostarcza spacer po lodowcu bądź też przejażdżka po nim skuterem śnieżnym. Można wybrać się m.in. na Vatnajökull czy Snæfellsjökull.

Obserwacja wielorybów


Islandia to jedno z najlepszych na świecie miejsc do obserwacji delfinów i wielorybów. Kameralne wycieczki statkiem umożliwiają podglądanie tych niezwykłych zwierząt z bliska. W taki rejs warto wybrać się z portu w Húsavíku.

Relaksacyjna kąpiel w gorącej wodzie

Geotermalne spa Blue Lagoon jest jednym z najczęściej odwiedzanych miejsc przez turystów. Warto wiedzieć, że to nie jedyna okazja do tego typu rozrywki – na terenie całej wyspy znajduje się wiele naturalnych gorących rzek i źródeł. Jest to doskonała forma relaksu, która dodatkowego uroku nabiera zimą.

Kup książkę

Poleć książkę



Kup książkę

Poleć książkę



Przed wyjazdem

WYBÓR CZASU PODRÓŻY

Najlepszy czas na wizytę na Islandii to okres od końca maja do początku września. Wtedy też mamy szansę na najbardziej przyjazną pogodę, choć trzeba brać pod uwagę, że warunki atmosferyczne na wyspie zmieniają się z dnia na dzień, a nawet z godziny na godzinę. Latem temperatura powietrza może wahać się

w granicach 5–25°C! Stare islandzkie porzekadło mówi: „Jeśli nie podoba ci się pogoda, poczekaj 5 minut – będzie jeszcze gorsza”.

Jeżeli naszym celem jest zobaczenie zo- rzy polarnej, to warto wybrać się w podróż między wrześniem a początkiem kwietnia. Należy pamiętać, że poza okresem letnim wszystkie drogi górskie, w tym cały interior wyspy, są oficjalnie nieprzejezdne, a pod koniec zimy, podczas roztopów, są one zamknięte, a jazda nimi jest surowo zabroniona.

Co zabrać?



- ◆ wygodne buty (najlepiej górskie)
- ◆ przeciwdeszczowe kurtkę i spodnie
- ◆ bluzę z polaru
- ◆ bluzę z materiału typu *soft shell* (materiał techniczny, który chroni przed wiatrem i zimnem)
- ◆ latarkę (najlepiej tzw. czołówkę)
- ◆ kostium kąpielowy (liczne baseny i naturalne gorące kąpieliska)

Warto pamiętać, że najbardziej wskazany jest ubiór „na cebulkę”.

MAPY

Turyści mogą otrzymać bezpłatne mapy w punktach informacyjnych, hotelach oraz muzeach. Mapy drogowe można zakupić na stacjach benzynowych lub w księgarniach. Mapami godnymi uwagi są: Island–mapa samochodowa wydawnictwa Freytag&Berndt (1:400 000, 2016) oraz Iceland–mapa turystyczna wydawnictwa



Kup książkę

Poleć książkę



Tego nie wiesz o Islandii

- ◆ Islandia nie posiada własnej armii.
- ◆ Nie ma tu żadnej linii kolejowej.
- ◆ Islandczycy uwielbiają coca-colę (najwyższe na świecie spożycie w przeliczeniu na osobę).
- ◆ Najpopularniejszy wafelek to wciąż od wielu lat polskie Prince Polo.
- ◆ Spożywa się tu najwięcej ryb (91 kg rocznie na mieszkańca).
- ◆ W XV w. na Islandii walutą były suszone ryby.
- ◆ Do 1 marca 1989 r. na Islandii panowała prohibicja. Każdego roku w rocznicę jej zniesienia obchodzony jest na wyspie Dzień Piwa.
- ◆ Za odkrywcę Ameryki uważany jest Leifur Eiriksson, który dopłynął tam 500 lat przed Krzysztofem Kolumbem.
- ◆ Islandzki parlament jest najstarszy na świecie. Pierwsze posiedzenie odbyło się w 930 r.
- ◆ Gęstość zaludnienia to zaledwie 3 os./km² (najmniejsza w Europie).
- ◆ Wielu Islandczyków nadal wierzy w elfy, a niektórzy zajmują się profesjonalnie poszukiwaniem tych stworzeń. Planując budowę dróg, uwzględnia się ich rzekome siedliska.
- ◆ Na Islandii jest najwyższy na świecie odsetek nieślubnych dzieci.





- ◆ Reykjavík to najbardziej na północ wysunięta stolica świata.
- ◆ Liczba turystów odwiedzających Islandię każdego roku jest trzy razy większa od liczby jej mieszkańców.
- ◆ Islandia to jeden z krajów o najwyższej liczbie naturalnych blondynów i blondynek.
- ◆ Z Islandii trzykrotnie pochodziła Miss Świata.
- ◆ Lodowiec Vatnajökull jest największym pod względem powierzchni w Europie.
- ◆ Wodospad Dettifoss ma największy przepływ wody w Europie.
- ◆ Z Islandii pochodzi dwóch najsilniejszych mężczyzn na świecie: Jón Páll Sigmarsson oraz Magnús Magnússon.
- ◆ Islandczycy są jednym z najbardziej otyłych narodów na świecie.
- ◆ Islandczycy są jednym z najszczęśliwszych narodów na świecie.
- ◆ Z Islandii pochodzi najwięcej pisarzy w przeliczeniu na jednego mieszkańca.
- ◆ 60% populacji kraju mieszka w okręgu stołecznym.
- ◆ Islandia ma 13 Świątych Mikołajów.
- ◆ Prawie 90% domów ogrzewanych jest energią geotermalną.
- ◆ Na Islandii nie ma płazów ani gadów.
- ◆ W książce telefonicznej osoby są wymienione w kolejności imion, a nie nazwisk.
- ◆ Islandia to najbliższy europejski sąsiad Stanów Zjednoczonych.
- ◆ Islandzkie Muzeum Fallologiczne zawiera największą na świecie kolekcję penisów ssaków.

▼ Lodowiec Vatnajökull



Kup książkę

Poleć książkę

REYKJAVÍK

Najdalej na północ wysunięta stolica Europy pełna jest niezwykłości. Reykjavík położony jest nad zatoką Faxaflói w południowo-zachodniej części wyspy. Miasto – małe jak na standardy europejskie – liczy niewiele ponad 120 tys. mieszkańców. Cały obwód stołeczny Höfuðborgarsvæðið zamieszkuje 200,9 tys. osób, co stanowi ponad 3/5 populacji kraju. Oprócz Reykjavíku w skład obwodu wchodzi również sąsiednie miejscowości: Kópavogur, Hafnarfjörður, Garðabær, Mosfellsbær, Seltjarnarnes i Álftanes. W obrębie miasta Reykjavík znajdują się następujące dzielnice: Vesturbær, Miðborg (101 Reykjavík, czyli ścisłe centrum), Hlíðar, Háaleiti, Laugardalur, Grafarvogur, Árbær, Breiðholt, Úlfarsfell.




W krajobrazie miasta dominują kolorowe domki, a w centrum można jeszcze znaleźć zabytkowe, obite blachą falistą drewniane budynki. Niemal nie ma tu blokowisk. Nad miastem góruje masyw Esja (914 m n.p.m.). W Reykjavíku każdy turysta znajdzie coś dla siebie. Jest tu wiele interesujących muzeów, przedstawiających historię wyspy, jak i prezentujących sztukę nowoczesną. Nowinki modowe docierają tu szybciej niż do Polski, a w sklepach można kupić ekskluzywną i markową odzież. Miłośnicy dobrej kuchni i nocnego życia też nie będą zawiedzeni. Ponadto stolica uchodzi za wolną od przestępczości i przyjazną dla środowiska. Od wielu lat

prowadzona jest intensywna polityka zalesiania miasta i okolic. Ciepła woda w domach pochodzi z naturalnych gorących źródeł – stąd jej dość nieprzyjemny zapach. Niektóre miejskie autobusy są zasilane ekologicznym paliwem wodorowym bądź ładowane na prąd.

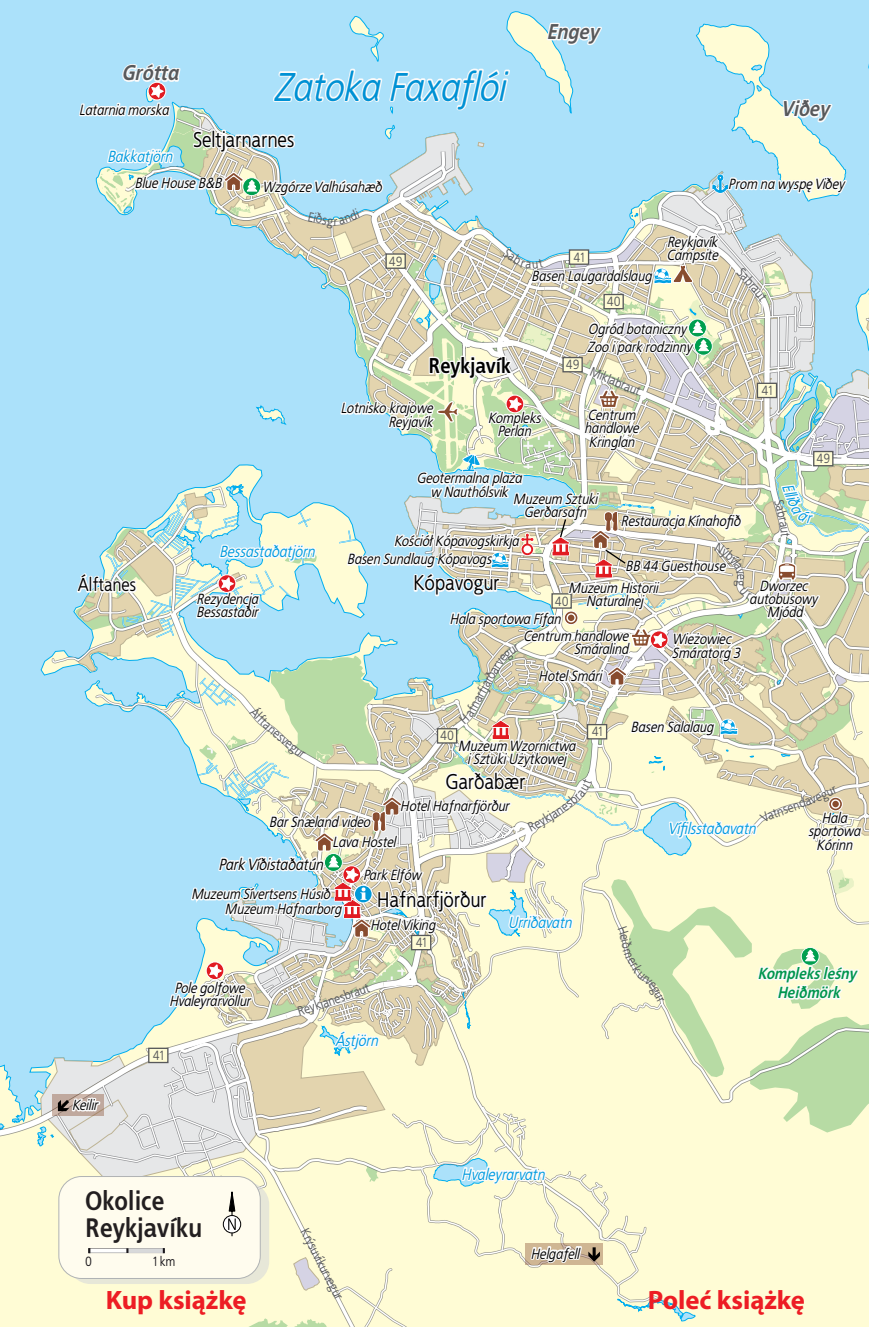
HISTORIA

Osadę Reykjavík założył ok. 871 r. norweski wiking Ingólfur Arnarson. Jej nazwa po islandzku oznacza „dymiącą zatokę”, co odnosiło się prawdopodobnie do dymu unoszącego się nad tutejszymi gorącymi źródłami i gejzerami. Dopiero w XVIII w. Reykjavík



Kup książkę

Poleć książkę





Kup książkę

Poleć książkę

ISLANDIA POŁUDNIOWA

Południe kraju to chyba najczęściej odwiedzana przez turystów część Islandii. Uwagę przyciągają tu lodowce i zlokalizowane u ich stóp zachwycające jeziora, a także wspaniałe wodospady, kaniony i formacje skalne. Warte odwiedzenia są również leżące u południowych wybrzeży wysepki Vestmannaeyar. Największe atrakcje turystyczne umiejscowione są w pobliżu drogi krajowej nr 1 (Ring Road).

▼ Wodospad Seljalandsfoss

Od Hella do Vík í Mýrdal

HELLA to wioska rybacka założona w 1927 r., licząca zaledwie ok. 500 mieszkańców. Sławę zdobyła dzięki odbywającej się w czerwcu corocznej światowej wystawie koni – **Landsmót** 📍 www.landsmot.is; bilety od 7900 ISK. Miejscowość uznawana jest za najważniejszy ośrodek hodowli koni islandzkich. W okolicy działa wiele szkółek jeździeckich, m.in. **Hekluhestar** 📞 tel.: +354 487 6598; www.hekluhestar.is. W znajdującym się kilka kilometrów dalej na południowy wschód miasteczku **HVOLSVÖLLUR** warto zwiedzić **★ Muzeum Sagi o Njalu** (Sögusetrið Hvolsvelli) 📍 www.njala.is; otwarte: 15 V–15 IX codz. 9.00–18.00, 16 IX–14 V sb.–nd. 10.00–17.00; wstęp: 900 ISK, dzieci i młodzież poniżej 16 lat – bezpl., poświęcone XIII-wiecznej *Sadze o Njalu* (zob. s. 54). To właśnie w tej osadzie rozegrała się większość wydarzeń opisanych w utworze.

W odległości ok. 20 km od Hvolsvöllur zlokalizowany jest niezwykle malowniczy

★ wodospad Seljalandsfoss, osiągający 60 m wysokości. Podziwianie go ułatwia biegnąca w pobliżu ścieżka spacerowa. Trzeba jednak zachować ostrożność – podłoże jest wilgotne i śliskie. Niedaleko znajduje się kolejny, nieco mniej popularny **wodospad Gjúfurárfoss**. Po pokonaniu ok. 10 km drogą szutrową trafimy do **★ kanionu Nauthúsgil** (isl. kanion domu bydła), którego brzegi porastają stare jarzębiny, tworząc parasolowate sklepienie. Do 1937 r. jedna z rosnących tu jarzębin była uważana za największą na całej wyspie. Analiza pnia wykazała, że drzewo miało wtedy 90 lat. Gatunek był uznawany za magiczny. Według wierzeń osobę, która chciała uszkodzić jarzębinę, spotykał pech. Kilka kilometrów w głąb lądu znajduje się szósty co do wielkości lodowiec w kraju, o powierzchni 107 km² – **lodowiec Eyjafjallajökull**. Pod nim mieści się **wulkan** o tej samej nazwie, który zdobył światową sławę za sprawą erupcji z kwietnia 2010 r. Niestety,



▲ Erupcja wulkanu Eyjafjallajökull

Kup książkę

Poleć książkę

nie da się do niego dojechać, za to można się w jego pobliżu wybrać pieszym, kilkugodzinnym górskim szlakiem z pobliskiej miejscowości Skógar. Turyści o zasobniejszym portfelu mogą wykupić przelot helikopterem nad wulkanami, organizowany przez **Norðurflug** 📍 Reykjavík; www.heli.is; bilet: od 27 900 ISK/os.; wycieczka trwa ok. 2,5 godz. Warty zobaczenia jest ponadto **Seljavallalaug**, basen z ciepłą wodą pochodzącą z gejzerów, zlokalizowany ok. 7 km na zachód od Skógar. Z parkingu prowadzi do niego 10-minutowy szlak pieszy.

W pobliżu miejscowości **SKÓGAR** znajduje się ★ **wodospad Skógafoss** (isl. leśny wodospad). Przy wysokości 62 m i szerokości 25 m należy do jednych z najbardziej okazałych w kraju. Można podziwiać go także z góry, gdyż na jego szczyt prowadzą schodki. Podczas słonecznych dni nad wodospadem często pojawiają się podwójne

tęcze. Według legendy, pierwszy osadnik na tych ziemiach, Prasi Thorolfsson, ukrył za Skógafoss skrzynię ze skarbem, ale pomimo wielu prób nikomu nie udało się jej odszukać. W samej wiosce można odwiedzić niewielkie **Muzeum Ludowe** (Skógarn Museum, Skógasafn) 📍 Austur-Eyjafjöllum; www.skogasafn.is; otwarte: VI–VIII codz. 9.00–18.00, IX–V codz. 10.00–17.00; wstęp: 2000 ISK, młodzież 12–17 lat 1000 ISK, dzieci poniżej 12 lat bezpł. z kolekcją m.in. starych instrumentów. Miłośnicy lotnictwa dysponujący wolnym czasem mogą wybrać się na poszukiwanie „Dakoty”, czyli wraku amerykańskiego samolotu wojskowego, który rozbił się w 1973 r. na czarnych piaskach między miejscowościami Skógar i Vík.

Czwarty co do wielkości lodowiec na Islandii – **Mýrdalsjökull** (isl. lodowiec bagiennej doliny) – ma powierzchnię 596 km². Osiąga wysokość 1480 m n.p.m., a grubość

▼ Wodospad Skógafoss



PROGRAM PARTNERSKI

GRUPY WYDAWNICZEJ HELION



1. ZAREJESTRUJ SIĘ
2. PREZENTUJ KSIĄŻKI
3. ZBIERAJ PROWIZJĘ

Zmień swoją stronę WWW
w działający bankomat!

Dowiedz się więcej i dołącz już dzisiaj!

<http://program-partnerski.helion.pl>

GRUPA WYDAWNICZA

 **Helion SA**

Travelbook to Twój niezastąpiony towarzysz podróży. Wskaże Ci najważniejsze atrakcje, podpowie, czego szukać poza głównymi szlakami, i wprowadzi w świat miejscowych obyczajów. Znajdziesz w nim opisy najciekawszych regionów i miast, a sprawdzone informacje praktyczne umożliwią staranne zaplanowanie podróży.



Islandia

to kraina malowniczych fiordów, bajecznych wodospadów i... elfów. Trudno oprzeć się urokowi jej surowych krajobrazów, pośród których wyrastają stożki wulkanów i połyskują jeziora polodowcowe. Tylko tutaj można jednego dnia wędrować po największym lodowcu w Europie i obserwować wieloryby, a następnego podziwiać zorzę polarną i odpoczywać w naturalnym kąpielisku geotermalnym. Dodajmy do tego urokliwą architekturę i nietypowe muzea, a przekonamy się, że tę wyspę po prostu trzeba zobaczyć!



Zadziwiające zjawiska natury

Dzika i **nieskażona przyroda**

Niezwykłe **widoki**

Śniegi i **gejzery**

Lodowce i wulkany

Wyjątkowa **kuchnia**

Księgarnia internetowa:
<http://bezdroza.pl>

Zamówienia telefoniczne:
0 801 339900
0 601 339900

 **Bezdroża**

Sprawdź najnowsze promocje:
● <http://bezdroza.pl/promocje>
Przewodniki najchętniej czytane
● <http://bezdroza.pl/bestsellery>
Zamów informator podróżniczy:
● <http://bezdroza.pl/newsletter>

Helion SA
ul. Kościuszki 1c, 44-100 Gliwice
tel.: 32 230 98 63
e-mail: bezdroza@bezdroza.pl
<http://bezdroza.pl>

ebook dostępny wyłącznie na:

ebookpoint.PL



ISBN 978-83-283-2824-2



Cena 26,90 zł