



Bezdroża



travelbook

# Kenia



**ERGO**  
HESTIA

Ubezpieczenie  
w podróży

**Autor przewodnika:** Ewa Serwicka  
**Redaktor prowadzący:** Agnieszka Krawczyk  
**Redakcja:** Urszula Czerwińska  
**Korekta:** Agnieszka Szmuc

**Opracowanie kartograficzne:** DAKA – Studio Graficzne

**Źródło pochodzenia danych kartograficznych:**

© OpenStreetMap contributors; [www.opendatacommons.org/licenses/odbl](http://www.opendatacommons.org/licenses/odbl)

**Projekt okładki:** hotmedia

Wszelkie prawa zastrzeżone. Nieautoryzowane rozpowszechnianie całości lub fragmentu niniejszej publikacji w jakiegokolwiek postaci jest zabronione. Wykonywanie kopii metodą kserograficzną, fotograficzną, a także kopiowanie książki na nośniku filmowym, magnetycznym lub innym powoduje naruszenie praw autorskich niniejszej publikacji.

Wszystkie znaki występujące w tekście są zastrzeżonymi znakami firmowymi bądź towarowymi ich właścicieli.

Autor oraz wydawnictwo Helion dołożyli wszelkich starań, by zawarte w tej książce informacje były kompletne i rzetelne. Nie biorą jednak żadnej odpowiedzialności ani za ich wykorzystanie, ani za związane z tym ewentualne naruszenie praw patentowych lub autorskich. Autor oraz wydawnictwo Helion nie ponoszą również żadnej odpowiedzialności za ewentualne szkody wynikłe z wykorzystania informacji zawartych w książce.

Wydawnictwo Helion  
ul. Kościuszki 1c, 44-100 Gliwice  
tel.: 32 2309863  
e-mail: [redakcja@bezdroza.pl](mailto:redakcja@bezdroza.pl)  
księgarnia internetowa: <http://bezdroza.pl>

Drogi Czytelniku!

Jeżeli chcesz ocenić tę książkę, zajrzyj pod adres:

<http://bezdroza.pl/user/opinie/?beken>

Możesz tam wpisać swoje uwagi, spostrzeżenia, recenzję.

Wydanie I  
ISBN: 978-83-246-8521-9  
Copyright © Helion, 2014

- **Kup książkę**
- **Poleć książkę**
- **Oceń książkę**
- **Księgarnia internetowa**
- **Lubię to!**
- **Nasza społeczność**

 Kenia

**Kup książkę**

**Poleć książkę**







## BĘDĄC W KENII, TRZEBA KONIECZNIE

### Udać się na safari

Podglądanie z bliska dzikiej przyrody, a w szczególności zwierząt w ich naturalnym środowisku, to przeżycie, którego się nie zapomina. Widok ogromnego słonia opryskującego się wodą, lwa polującego na antylopę czy śmiesznego guźca biegnącego po sawannie zostają w pamięci do końca życia.

### Odпочząć na piaszczystej plaży

Czy to północne, czy południowe wybrzeże Mombasy, Malindi lub Lamu, plaże nad Oceanem Indyjskim zachwycają szerokością, białym i miękkim piaskiem, ciepłą wodą w oceanie oraz palmami kokosowymi.

### Zanurkować na rafie koralowej

Są tacy, którzy twierdzą, że po Wielkiej Rafie Koralowej w Australii i egipskich rafach w Morzu Czerwonym koralowce u wybrzeża Kenii są trzecimi najpiękniejszymi rafami świata.

### Zjeść nyama choma

Grillowane mięso wołowe lub kozina najlepiej smakuje w gronie przyjaciół. Trzeba na nie długo czekać, ale w Kenii przecież nikomu nigdzie się nie spieszy.

### Zaadoptować małego słonika

Za jedyne 50 dolarów rocznie można wesprzeć ochronę osieroconych słoni przez fundację Sheldrick Wildlife Trust i jednocześnie stać się przybrany rodzicem małego słoniątka.

### Przejechać się matatu

Nie zawsze bezpieczna przejażdżka dostarcza wielu atrakcji. Trzeba się liczyć z zaduchem, tłokiem i często głośną muzyką, ale warto na własnej skórze sprawdzić, w jakich warunkach podróżują Kenijczycy.

### Polecieć balonem

Nie ma lepszego sposobu na obserwację stad gnu i zebra liczących po kilkadziesiąt tysięcy osobników w czasie wielkiej migracji niż z lotu ptaka.

### Wspiąć się na Mount Kenya


Drugie najwyższe wzniesienie Afryki i najwyższy szczyt Kenii oferuje przepiękne widoki i cudowną przygodę. Niższe wierzchołki dostępne są nawet dla turystów nie mających doświadczenia we wspinaczce.

### Wypić Tusker

Najlepiej na sposób kenijski, czyli nieschlodzonego. Piwo jest popularnym napojem alkoholowym, a Tusker to najbardziej znana marka.

### Przespacerować się po pierwotnym lesie deszczowym

Las Kakamega jest ostatnią na terenie Kenii pozostałością po dawnym, pierwotnym lesie deszczowym. Można tu odetchnąć bardzo wilgotnym powietrzem i poznać wiele ciekawych gatunków roślin.





## NAJCIEKAWSZE REZERWATY I PARKI NARODOWE

### Rezerwat Narodowy Masai Mara

Najzasobniejszy w dziką zwierzynę rezerwat kenijski słynie z corocznego spektaklu natury, jakim jest wielka migracja. Miliony zebra i gnu wędrują z równin Serengeti, a następnie wracają na południe, przekraczając rzeki, w których czyhają wygłodniałe krokodyle. Na sawannie czekają na nie też lwy, gepardy i lamparty.

### Park Narodowy Mount Kenya

Najwyższy szczyt Kenii czeka na miłośników trekkingu i wędrowców górskich, a także na amatorów wspinaczki.

### Park Narodowy Jeziora Nakuru

Dawniej słynący z ogromnych stad różowych flamingów, dzisiaj oferuje ciekawe, najczęściej jednodniowe safari, podczas których można wypatrzeć nosorożce białe, żyrafy, zebry czy lwy.

### Park Narodowy Amboseli

Płaski teren pozwala bez problemu wypatrzeć ogromne stada słońi czy żyrafy, ale największą atrakcją jest widok na ośnieżone, mieniące się w promieniach porannego słońca szczyty najwyższej góry Afryki – Kilimandżaro.

### Park Narodowy Sibilo

To nie dzika przyroda rozslawiła te okolice, ale wykopaliska archeologiczne i antropolodzy, którzy w tych rejonach odkryli szczątki wielu praprzodków człowieka.

### Park Narodowy Nairobi

Lew czy gepard na tle wieżowców? Zrobienie takiego zdjęcia jest możliwe nieopodal stolicy Kenii, gdzie park narodowy od zabudowań oddziela jedynie ogrodzenie pod napięciem.

### Rezerwat Narodowy Shimba Hills

Słonie, bawoły i małpy to niewątpliwie interesujące atrakcje tego rezerwatu, jednak najciekawsze jest spotkanie niewystępującej nigdzie indziej na terenie Kenii dostojnej antylopy szablorogiej.

### Park Narodowy Tsavo

Možna tu spotkać słynne czerwone słonie, które swoją barwę zawdzięczają bogatemu w związki żelaza błotowi, pokrywającemu skórę tych wielkich ssaków w celu ochrony przed słońcem.

Kup książkę

Poleć książkę

## OBIEKTY WPISANE NA LISTĘ ŚWIATOWEGO DZIEDZICTWA UNESCO

### Fort Jesus w Mombasie

Wybudowana przez Portugalczyków pod koniec XV w. forteca mająca za zadanie chronić port Mombasy przed najeźdźcami stoi do dzisiaj i jest zachowana w bardzo dobrym stanie. Odwiedzając to miejsce, można się wiele nauczyć o historii wybrzeża Kenii.

### Święte lasy Kaya plemion Mijikenda

11 stanowisk, które dawniej służyły jako miejsca tajemnych ceremonii, spotkań i modłów plemion z grupy Mijikenda, są interesujące ze względu na aspekt kulturowy. Społeczna ochrona, jaką były objęte, spowodowała, że wytworzyły się w nich niezwykle unikatowe ekosystemy, jakże ciekawe dla przyrodników.

### System jezior Wielkiego Rowu Wschodniego

Trzy płytkie, piękne krajobrazowo jeziora leżące stosunkowo niedaleko od siebie (Bogoria, Nakuru i Elementaita) są domem dla 13 zagrożonych gatunków ptaków. Można tu spotkać m.in. stada flamingów i pelikanów.

### Parki narodowe nad jeziorem Turkana

Ze względu na zasolenie jezioro Turkana cieszy się wyjątkową fauną i florą, a dodatkowo nazywane jest kolebką ludzkości, gdyż właśnie tutaj odkryto szczątki pradawnych hominidów.

### Park Narodowy i las pierwotny Mount Kenya

Možna tu podziwiać przykłady afroalpejskiej roślinności porastającej zbocza, a mimo niewielkiej odległości od równika szczyty góry pokryte są lodowcami. Unikalne krajobrazy Mount Kenya zapierają dech w piersiach.

### Stare miasto Lamu

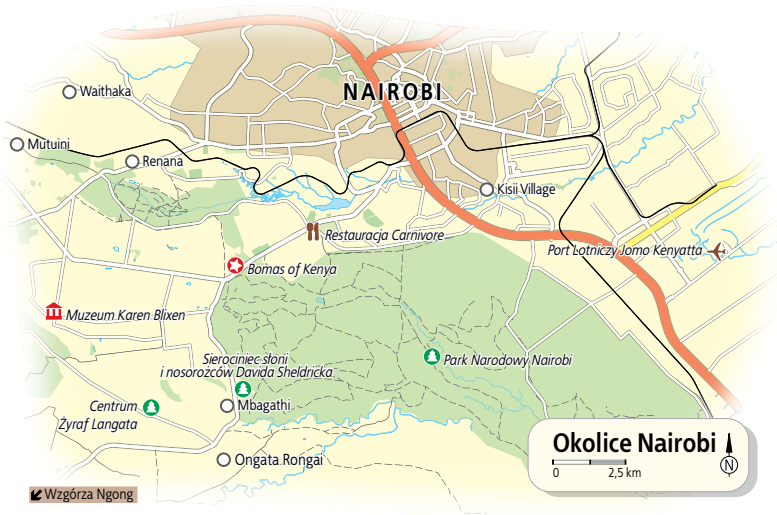
To przykład najstarszego, a jednocześnie najlepiej zachowanego osadnictwa kultury Suahili na kenijskim wybrzeżu. Co roku Lamu przyciąga też wielu pielgrzymów z Kenii i innych państw afrykańskich, świętujących urodziny proroka Mahometa.

Kup książkę

Poleć książkę



# NAIROBI I OKOLICE



Stolica Kenii to młode miasto, w którym jednak ciężko się zakochać, a już na pewno nie od pierwszego wejrzenia. Mimo młodości nie jest bowiem piękne, a przybysze często narzekają na brak charakteru czy swoistej atmosfery. Nierzadko zwraca się też uwagę na złą reputację Nairobi pod względem bezpieczeństwa, chociaż to ostatnie

uległo poprawie. Jednocześnie jest to też miejsce tętniące życiem, pełne młodych Kenijczyków, za dnia spieszących do pracy, a nocą do klubów z dobrą muzyką.

Spragnieni wrażeń wielbiciele safari z aparatem fotograficznym z pewnością nie zawiodą się, odbywając przejażdżkę po Parku Narodowym Nairobi.



**Kup książkę**

**Poleć książkę**

# Nairobi



Miasto z jednej strony pełne zielonych przestrzeni, z szerokimi alejami i wieloma parkami, a równocześnie wiecznie zakorkowane. Odwiedzając Kenię, warto zatrzymać się tu chociaż na chwilę, bo Nairobi, mimo niedługiego stażu, ma parę ciekawostek do zaferowania.

## HISTORIA

Patrząc na dzisiejsze ponad trzymilionowe miasto, trudno sobie wyobrazić, że nieco ponad 100 lat temu, w 1899 r., były tu tylko ogromne połacie bagien i busz. Przez tereny te miała biec linia kolejowa łącząca Mombasę z Kampałą. Niesprzyjające warunki terenowe sprawiły, że prace wstrzymano na jakiś czas, by lepiej zaplanować kolejny odcinek żelaznej nitki. Wówczas założono tu osadę, która dość szybko zaczęła się rozrastać. Nazwa stacji, a potem miasta pochodzi od masajskiego określenia tych okolic *Enkere Nyrobi*, co oznacza *zimną wodę*.

W 1907 r. szybko rozwijające się Nairobi zostało stolicą brytyjskiego protektoratu. Za

urzędnikami przybyli tu z Mombasy europejscy kolonizatorzy, a także Hindusi świadczący usługi finansowe dla rządu Brytyjskiej Afryki Wschodniej oraz kolei. Rdzenni Afrykanie na jakiś czas zostali zmuszeni do zamieszkania w okolicznych rezerwach. Najlicniejszą grupą miejscowych stanowili Kikuju, poza tym okolice zamieszkiwali Masajowie i lud Kamba. Oprócz Europejczyków i Hindusów do Nairobi zaczęli przybywać także Arabowie i Azjaci. Dzięki tej mieszance miasto nabrało kosmopolitycznego charakteru, ale brak zdecydowanej przewagi którejkolwiek z grup etnicznych sprawiło też, że wielu osobom stolica Kenii wydaje się po prostu nijaka.

## WARTO ZOBACZYĆ

Nairobi najczęściej jest traktowane głównie jako baza wypadowa na safari, mimo to warto zajrzeć tutaj do kilku ciekawych miejsc. Dwie główne arterie Nairobi to przecinające się Kenyatta Avenue i Moi Avenue. Pierwsza z nich to szeroka aleja, przy której

▼ Nowoczesna zabudowa Nairobi



**Kup książkę**

**Poleć książkę**

## Zamachy terrorystyczne

7 sierpnia 1998 r., w ósmą rocznicę przybycia wojsk amerykańskich do Arabii Saudyjskiej, miały miejsce dwa zamachy bombowe na ambasady USA w Afryce – w Dar es Salaam w Tanzanii oraz w Nairobi. Przyznała się do nich organizacja terrorystyczna Al-Kaida. W wybuchu w stolicy Kenii zginęło ponad 200 osób (w tym 12 Amerykanów), a ponad 4000 zostało rannych. Dzisiaj w miejscu zamachu znajduje się tablica upamiętniająca jego ofiary.

21 września 2013 r. w stolicy Kenii miał miejsce kolejny zamach terrorystyczny. Tym razem odpowiedzialność wzięła na siebie somalijska organizacja Al-Szabab, sprzeciwiająca się obecności wojsk kenijskich na terenie Somalii. Uzbrojeni terroryści zaatakowali cywilów robiących zakupy w popularnym centrum handlowym Westgate, biorąc zakładników. Udało się ich odbić po kilku dniach, jednak w zamachu zginęło co najmniej 67 osób.

rośnie szpaler drzew i krzewów. Nieopodal położony jest rynek, gdzie mieści się **centrum konferencyjne Kenyatta** (Kenyatta International Conference Centre, w skrócie KICC) – trudny do przeoczenia wieżowiec przypominający ściętą kolbę kukurydzy. Na jego szczycie znajduje się obrotowa restauracja, będąca również platformą widokową (w trakcie pisania przewodnika zamknięta



▲ Budynek centrum konferencyjnego Kenyatta

z powodu renowacji), z której rozciąga się widok na stolicę Kenii, a – przy bardzo dobrej pogodzie i przejrzystym powietrzu – także na leżący w oddali szczyt Kilimandżaro.

Po drugiej stronie rynku zobaczyć można **pomnik Jomo Kenyatta** z buławą w ręku oraz jego mauzoleum – budowlę w kształcie okręgu, gdzie został pochowany ten działacz niepodległościowy i polityk, uważany za ojca narodu kenijskiego. Obowiązuje tutaj zakaz fotografowania.

Tuż obok mieści się siedziba **parlamentu Kenii**. Dla chętnych istnieje możliwość zajrzenia do środka i wizyty w galerii dla publiczności. Informacji o najbliższych sesjach parlamentu oraz o możliwości zwiedzania poza okresami obrad udzielają strażnicy, którzy także wydają przepustki. Jeśli chce się zwiedzać parlament z przewodnikiem, należy na samym początku uzgodnić cenę.

Kawałek dalej wzdłuż Harambee Avenue mieszczą się **Archiwa Narodowe** (📍 otwarte: pn.–pt. w godz. 8.00–17.00, sb. 8.00–13.00; wstęp: 200 KES). Zajmują one dawny budynek Bank of India. Archiwa stanowią bogatą kolekcję dokumentów i materiałów, ponadto na parterze obejrzeć można wybór eksponatów sztuki nowoczesnej

**Kup książkę**

**Poleć książkę**



▲ Uhuru Park

oraz sztuki plemienną. Warto zobaczyć tu także przedmioty codziennego użytku różnych grup plemiennych (broń, maski, instrumenty muzyczne) oraz fotografie dokumentujące dawne Nairobi i walkę Kenijczyków o niepodległość.

Również w centrum, ale na północ od Kenyatta Avenue, zlokalizowany jest interesujący **★ meczet Jamia** (📍 [www.islamkenya.org](http://www.islamkenya.org)) – główna świątynia islamska w całej Kenii. Miejsce to jest niedostępne dla osób innych wyznań niż islam, ale strażnicy czasem pozwalają zajrzeć na dziedziniec – należy jednak uprzedzić o to poprosić i być odpowiednio skromnie ubranym. Meczet to spory, biało-zielony budynek, z zewnątrz bogato zdobiony. Budowla pochodzi z początków XX w., ale później była znacznie rozbudowana.

Osoby szukające wytchnienia od miejskiego zgiełku Nairobi powinny udać się do **Uhuru Park** (📍 Park Niepodległości, Uhuru Highway; otwarty przez cały czas; wstęp bezpłatny, miejsca spotkań i wypoczynku wielu mieszkańców Nairobi). W centrum parku znajduje się sztucznie utworzone jezioro, po którym za niewielką opłatą (200 KES

za pół godziny) można popływać rowkami wodnymi. Nie zaleca się przebywania w tych rejonach po zmierzchu ze względu na bezpieczeństwo.

Dużo przyjemniejszym parkiem jest **arboretum**, położone przy Arboretum Drive i zajmujące obszar 30 ha. To nie tylko park,



▲ Ratusz w Nairobi

**Kup książkę**

**Poleć książkę**





▲ Lokomotywa w Muzeum Kolejnictwa

ale także swego rodzaju ogród botaniczny założony w 1907 r. Rośnie tutaj ponad 350 gatunków roślin, w tym 200 gatunków drzew, a sam park miejscami wygląda jak dżungla w środku miasta. Jest on także domem dla ponad 100 gatunków ptaków, małp oraz motyli. Arboretum to doskonale miejsce na piknik i spacer, ale trzeba zwracać baczną uwagę na kieszonkowców.

Jednym z ciekawych miejsc wartych odwiedzenia jest z pewnością ★ **Muzeum Narodowe** 📍 Museum Hill; [www.museums.or.ke/content/blogcategory/11/17](http://www.museums.or.ke/content/blogcategory/11/17); otwarte: codz. w godz. 8.30–17.30; wstęp: 1200 KES, dzieci poniżej 16. r.ż. 600 KES, prezentujące niezwykle ciekawe zbiory podzielone na cztery sekcje tematyczne poświęcone historii, naturze, kulturze i sztuce współczesnej.

**Kup książkę**

Muzeum to obowiązkowy punkt programu zwiedzania dla osób zainteresowanych etnografią, a także paleontologią i historią naturalną. Szczególnie ciekawy jest dział zajmujący się prehistorią człowieka, gdzie obejrzyć można takie eksponaty jak szczątki hominidów, odciski stóp australopiteków czy szkielet *Homo erectus*. W muzeum obejrzyć można także okazy niemalże wszystkich z ponad tysiąca gatunków ptaków występujących w Kenii.

Równie ciekawe, nie tylko dla miłośników kolei, jest ★ **Muzeum Kolejnictwa** 📍 Station Road; [www.greywall.demon.co.uk/rail/Kenya/nrm.html](http://www.greywall.demon.co.uk/rail/Kenya/nrm.html); otwarte: codz. w godz. 8.00–17.00; wstęp: 400 KES, studenci 200 KES, dzieci 100 KES. Składa się ono z czterech działów: Galerii Głównej (kolekcja mniejszych

**Poleć książkę**

eksponatów), Centrum Zasobów Muzeum (fotografie i biblioteka), audytorium i znajdującej się na zewnątrz kolekcji lokomotyw i wagonów. Muzeum poświęcone jest nie tylko linii kolejowej prowadzącej z Mombasy do Kampali, lecz także innym kolejom Afryki Wschodniej. Poza zwiedzaniem można się tu także przejechać na szynowym rowerze, a na specjalną prośbę obejrzyć trzy pazury jednego z lwów, które w 1898 r. zabiły kilkudziesięciu robotników pracujących przy budowie kolei w okolicach Parku Narodowego Tsavo.

Znajdujące się w dzielnicy Karen **Muzeum Karen Blixen** 📍 Karen Road; [www.museums.or.ke/content/blogcategory/13/19](http://www.museums.or.ke/content/blogcategory/13/19); otwarte: codz. w godz. 9.30–18.00; wstęp: 1200 KES, dzieci poniżej 16. r.ż. 600 KES, cena biletu obejmuje zwiedzanie z przewodnikiem to gratka dla miłośników filmu *Pozegnanie z Afryką*. Najprościej dojechać tu taksówką lub autobusem nr 24. Muzeum utworzono w utrzymanym w kolonialnym stylu domu pisarki, który starannie odrestaurowano.

Turyści zainteresowani różnorodnością etnograficzną Kenii nie mogą pominąć wizyty w ★ **Bomas of Kenya** 📍 Forest Edge Road;

▼ Kibera – dzielnica slamsów w Nairobi

[www.bomasofkenya.co.ke](http://www.bomasofkenya.co.ke); występy: pn.–pt. w godz. 14.20–16.00 oraz w weekendy i święta w godz. 15.30–17.15; wioski otwarte w weekendy i święta w godz. 10.00–18.00; wstęp: 600 KES, dzieci i studenci 300 KES. Jest to ośrodek prezentujący tradycyjne wioski i domostwa należące do różnych plemion zamieszkujących Kenię, którego celem jest promocja i ochrona dziedzictwa kulturowego kraju.

Osoby o mocnych nerwach, spragnione niecodziennych wrażeń, mogą odwiedzić dzielnicę slamsów w Nairobi – **Kibera** 📍 cena kilkugodzinnego spaceru z przewodnikiem to około 1500–2000 KES. Spacer pośród tego skupiska nędzy może być dość bezpieczny, ale tylko pod warunkiem, że ma się przewodnika, najlepiej kogoś z miejscowych. W Nairobi działają niewielkie lokalne biura i organizacje, które pomagają zorganizować wizytę w Kiberze. Można zabrać ze sobą trochę pieniędzy lub prezenty, by wspomóc lokalną społeczność. Robienie zdjęć dozwolone jest jedynie wówczas, gdy przewodnik na to pozwoli, a jeśli chce się fotografować ludzi, zawsze trzeba grzecznie spytać o pozwolenie. W innych przypadkach aparaty należy mieć schowane.



**Kup książkę**

**Poleć książkę**





## Wąż oddychający dymem



Przybycie Europejczyków do Kenii zostało przewidziane przez szamanów i duchowych przywódców kilku miejscowych plemion. Mugo wa Kabiru z ludu Kikuju, Masaku z ludu Kamba, Mwenda Mwea z ludu Embu i Kimnyole z ludu Kalendzin prorokowali nadejście wielkiego żelaznego węża oddychającego dymem, który nadciągnie znad słonego morza i zanurzy się w mniejszym morzu. Z brzucha węża będą wyskakiwać bladzi ludzie ubrani jak motyle, dzierżący w rękach zięjące ogniem patyki. Ludzie ci

będą podbijać okolicę i sprawią wiele problemów miejscowym. Jeden z jasnowidzów, Mugo Wa Kabiru, przewidział także to, że wielkie drzewo figowe (Mugomo) upadnie wraz z nadejściem końca okresu dominacji motyli ludzi. Brytyjczycy, którzy dowiedzieli się o tej przepowiedni, otoczyli drzewo żelaznym pierścieniem, by zapobiec jego przewróceniu się. Mimo tych zabezpieczeń w 1963 r. figowiec przełamał się na pół, a potem ostatecznie upadł. Niedługo potem Kenia zyskała niepodległość.

## OKOLICE

Nieopodal Nairobi znajdują się czczone przez Masajów ★ **wzgórza Ngong**. Ich nazwa wywodzi się z masajskiego określenia *enkong'u emuny*, co oznacza źródło nosorożców, i odnosi się do niewielkiego źródła tryskającego nieopodal miasteczka Ngong. Najwyższe wzniesienie Ngong sięga

2460 m n.p.m. Spacer szlakiem prowadzącym przez wzgórza pozwala cieszyć się widokami metropolii Nairobi z jednej strony i zagłębień Wielkiego Rowu Wschodniego z drugiej. Niestety, obecnie wzgórza nie cieszą się dobrą sławą ze względu na zdarzające się w okolicach napady rabunkowe. Istnieje możliwość wynajęcia przewodnika i strażnika w jednej osobie w Kenya Wildlife



**Kup książkę**

**Poleć książkę**



▲ David Sheldrick Wildlife Trust – sierociniec dla słoni

Service 📍 **centrala KWS w Nairobi**; tel.: +254 (0) 206000800, 206002345; [kws@kws.go.ke](mailto:kws@kws.go.ke); koszt 1500 KES.

Miłośnicy przyrody nie powinni w swoim programie zwiedzania pominąć najstarszego parku narodowego Kenii – utworzonego w 1946 r. ★ **Parku Narodowego Nairobi** 📍 [www.kws.org/parks/parks\\_serves/NANP.html](http://www.kws.org/parks/parks_serves/NANP.html); wstęp: **codz. w godz. 6.00–18.00; 40 USD, studenci i dzieci 20 USD**. Leży on zaledwie 7 km od centrum miasta i rozciąga się na obszarze 117 km<sup>2</sup>. Na pokrytej trawą sawannie upstrzonej akacjami podglądać można wiele gatunków zwierząt. Uda się tu spotkać czterech przedstawicieli spośród wielkiej piątki: czarne nosorożce, lwy, lamparty i bawoły; brakuje jedynie słoni. Park jest domem także dla takich zwierząt jak gepardy, hieny, żyrafy, zebry, gnu, elandy oraz ponad 400 gatunków ptaków. Od strony północnej, graniczącej z Nairobi, a także od wschodniej i zachodniej park otoczony jest ogrodzeniem pod napięciem. Granicę południową wyznacza rzeka Mbagathi, która oddziela ten obszar od równiny Athi-Kapiti, oraz korytarz migracji zwierząt Kitengela.

**Kup książkę**

Główna brama parku znajduje się przy Langata Road, tam też mieści się siedziba **Kenya Wildlife Service**, organizacji zarządzającej wszystkimi kenijskimi parkami narodowymi. Do parku można dostać się także przez inne bramy: Langata, Banda i Mbagathi na zachodzie, East na północnym wschodzie, Maasai na południu i Cheetah na wschodnim koniuszku parku, przy drodze prowadzącej z Nairobi do Mombasy. Do głównej bramy dojechać można autobusami nr 125 lub 126 albo każdym *matatu*, które jedzie wzdłuż Langata Road. W samym Nairobi znajdziemy wiele biur turystycznych, które zorganizują kilkugodzinne safari, można też pokusić się o zamówienie prywatnej taksówki lub wynajęcie auta.

Warto przejść się także przez **Nairobi Safari Walk** 📍 wstęp: **20 USD, dzieci i studenci 10 USD**, znajdującego się w pobliżu głównej bramy parku. Jest to interesująca ścieżka przyrodnicza, prezentująca bogactwo fauny i flory Kenii. Można tu z bliska podglądać rzadkie gatunki zwierząt, takie jak białe nosorożce czy zebry albinosy, oraz zapoznać się z różnymi ekosystemami występującymi na terenie kraju.

**Poleć książkę**



Jeżeli jadąc z Nairobi wzdłuż Langata Road, minimy główną bramę parku, następnie bramę Langata i Banda, a potem pojedziemy jeszcze kawałek dalej, do trzemy do drogowskazu kierującego do sierocińca stoni i nosorożców prowadzonego przez **David Sheldrick Wildlife Trust**

**i** [www.sheldrickwildlifetrust.org](http://www.sheldrickwildlifetrust.org); **otwarte: codz. w godz. 11.00–12.00; wstęp to datek w wysokości 500 KES lub więcej, według uznania.** Kontynuując rodzinne tradycje i poświęcenie na rzecz ochrony przyrody i chcąc upamiętnić swego męża Davida – jednego z założycieli Parku Narodowego Tsavo, wdowa po nim, Daphne Sheldrick, założyła David Sheldrick Wildlife Trust. Najważniejszym przedsięwzięciem organizacji jest prowadzenie sierocińca dla słoników, które w rezultacie najprzeróżniejszych wydarzeń straciły matki i kontakt ze stadem. Niestety, najczęstszą przyczyną ich obecności w tym miejscu jest działalność kłusowników. Do chwili obecnej w sierocińcu

▼ Zwierzęta w Parku Narodowym Nairobi

wychowało się 150 sierot, które potem mogły wrócić na łono natury.

W trakcie godzinnego zwiedzania opiekunowie prezentują odwiedzającym swoich podopiecznych, opowiadają historię zwierząt oraz samego sierocińca oraz informują, w jaki sposób można wesprzeć organizację. Turyści mają możliwość adopcji słonika (koszt to 50 USD rocznie), otrzymują wówczas certyfikat, regularne e-maile o swoim podopiecznym, a także możliwość indywidualnego zwiedzenia ośrodka po wcześniejszym umówieniu się.

Nieopodal Parku Narodowego Nairobi znajduje się jeszcze jedno ciekawe miejsce związane z ochroną zwierząt. To **Centrum Żyraf Langata** **i** [Koitobos Road](http://giraffe-center.org); <http://giraffe-center.org>; **otwarte: codz. w godz. 9.00–17.00; wstęp: 1000 KES, dzieci i studenci 500 KES.** Prowadzone przez African Fund for Endangered Wildlife (AFEW) centrum prowadzi działania na rzecz ochrony występującej w Kenii w niewielkiej liczbie żyrafy Rothschilda. Istnieje możliwość ich karmienia ze specjalnie

do tego celu przygotowanej platformy. Poza przedstawicielami tego gatunku w centrum można spotkać także inne zwierzęta, m.in.

guźce, spacerować się ścieżką przyrodniczą i wziąć udział w edukacyjnych warsztatach, skierowanych głównie do dzieci.

### Dojazd

W Nairobi znajduje się największe kenijskie lotnisko – Międzynarodowy Port Lotniczy im. Jomo Kenyatty, położony na południowy wschód od miasta. Latem 2013 r. pożar strawił terminal przylotów międzynarodowych, więc obecnie wszelkie formalności odbywają się w terminalu tymczasowym. Z lotniska do miasta najprościej dojechać taksówką, cena to około 1500–2000 KES, w ciągu dnia (6.00–21.00) mniej więcej co 20 min kursuje także autobus nr 34, dojazd do centrum zajmuje około 45–60 min. Cena biletu: 80 KES. W Nairobi funkcjonuje także lotnisko im. Wilsona, gdzie docierają maszyny niewielkich przewoźników. Lądują tu małe samoloty przywożące turystów wracających z safari w różnych parkach narodowych Kenii, a także niewielkie maszyny z Lamu czy Malindi.

Do Nairobi można też dotrzeć autobusem, nie ma tu jednak jednego centralnego

dworca autobusowego, każda z firm przewozowych posiada własne terminale w okolicach River Road. Nieopodal znajdują się również postoje *matatu*. Przyjeżdżający do miasta pociągami wysiadają na dworcu położonym w centrum, przed którym znajduje się jeden z największych postojów *matatu*.

### Noclegi

Baza noclegowa w Nairobi jest bardzo bogata i nietrudno znaleźć tutaj nocleg, nawet przyjeżdżając bez rezerwacji. Najprościej i najtaniej można przenocować w centrum, w pobliżu River Road, chociaż okolice te po zmroku nie zawsze bywają bezpieczne, więc trzeba mieć oczy dookoła głowy. Jest to także rejon pełen hałaśliwych barów i klubów, więc trzeba być przygotowanym na odgłosy nocnych imprez. Nieco lepszej jakości hotele można znaleźć w okolicach Moi Avenue lub poza centrum miasta.



Kup książkę

Poleć książkę

Kup książkę

Poleć książkę


# Kenia

- Parki narodowe i rezerваты przyrody
- Niezwykła fauna i flora
- Plaże i rafy koralowe
- Safari z aparatem fotograficznym

foto na okładce: Shutterstock.com



**Kenia** to kraj kontrastów. Znajdziemy tu wspaniałe wybrzeże i ciepłe wody oceanu z rafą koralową, góry i rozległe sawanny, słone jeziora i tropikalne lasy. W parkach narodowych i rezerwach przyrody oko ucieszą stada antylop, zebr, żyraf, flamingów. Wielka „afrykańska piątka” będzie na wyciągnięcie ręki podczas obowiązkowego safari – choć bezpieczniej by było mieć ją na wyciągnięcie obiektywu. Gdy do bogactwa świata egzotycznej przyrody dodamy koloryt mieszkających tu plemion, magnetyzmowi Czarnego Łądu ulegniemy na zawsze.

 **travelbook** to Twój niezastąpiony towarzysz podróży. Wskaże najważniejsze atrakcje, podpowie, czego szukać poza głównymi szlakami, i wprowadzi w świat miejscowych obyczajów. Znajdziesz w nim opisy najciekawszych regionów i miast, a sprawdzone informacje ułatwią zaplanowanie podróży. Przewodnik uzupełniają czytelne mapy, starannie dobrane zdjęcia i liczne ramki z ciekawostkami. Wszystko to w połączeniu z poręcznym formatem i atrakcyjną szatą graficzną sprawia, że Travelbook to najlepszy wybór dla ciekawych świata.

 **Bezdroża**  
Przewodniki Ludzi Ciekawych

Sprawdź najnowsze promocje:  
• <http://bezdroza.pl/promocje>  
Przewodniki najchętniej czytane:  
• <http://bezdroza.pl/bestsellery>  
Zamów informator podróżniczy:  
• <http://bezdroza.pl/newsletter>

**Helion SA**  
ul. Kościuszki 1c, 44-100 Gliwice  
tel.: 32 230 98 63  
e-mail: [bezdroza@bezdroza.pl](mailto:bezdroza@bezdroza.pl)  
<http://bezdroza.pl>

ISBN 978-83-246-8521-9



9 788324 685219 >

Cena 24,90 zł

# PROGRAM PARTNERSKI

GRUPY WYDAWNICZEJ HELION



1. ZAREJESTRUJ SIĘ
2. PREZENTUJ KSIĄŻKI
3. ZBIERAJ PROWIZJĘ

Zmień swoją stronę WWW  
w działający bankomat!

**Dowiedz się więcej i dołącz już dzisiaj!**

<http://program-partnerski.helion.pl>

GRUPA WYDAWNICZA  
 **Helion SA**