

travelbook 

Korfu

Lefkada, Itaka
Kefalonia
Zakynthos



Bezdroza

Mistrzowska **ERGO**
ochrona **HESTIA**
#

Autorzy: Mikołaj Korwin-Kochanowski, Dorota Snoch

Aktualizacja: Mariusz Miodek

Redaktor prowadzący: Aurelia Hołubowska

Redakcja: Aurelia Hołubowska

Korekta: Olga Derewiecka, Mariusz Miodek

Redakcja techniczna i skład: Sabina Binek

Opracowanie kartograficzne: DAKA – Studio Graficzne

Źródło danych kartograficznych:

© OpenStreetMap contributors; www.opendatacommons.org/licenses/odbl

Projekt okładki: Ewa Jarocka; materiały graficzne na okładce zostały wykorzystane za zgodą iStockphoto LP.

Wszelkie prawa zastrzeżone. Nieautoryzowane rozpowszechnianie całości lub fragmentu niniejszej publikacji w jakiegokolwiek postaci jest zabronione. Wykonywanie kopii metodą kserograficzną, fotograficzną, a także kopiowanie książki na nośniku filmowym, magnetycznym lub innym powoduje naruszenie praw autorskich niniejszej publikacji.

Wszystkie znaki występujące w tekście są zastrzeżonymi znakami firmowymi bądź towarowymi ich właścicieli.

Autorzy oraz wydawnictwo Helion dołożyli wszelkich starań, by zawarte w tej książce informacje były kompletne i rzetelne. Nie biorą jednak żadnej odpowiedzialności ani za ich wykorzystanie, ani za związane z tym ewentualne naruszenie praw patentowych lub autorskich. Autorzy oraz wydawnictwo Helion nie ponoszą również żadnej odpowiedzialności za ewentualne szkody wynikłe z wykorzystania informacji zawartych w książce.

Wydawnictwo Helion

ul. Kościuszki 1c, 44-100 Gliwice

tel.: 32 2309863

e-mail: redakcja@bezdroza.pl

księgarnia internetowa: <http://bezdroza.pl>

Drogi Czytelniku!

Jeżeli chcesz ocenić tę książkę, zajrzyj pod adres:

<http://bezdroza.pl/user/opinie/?bekor3>

Możesz tam wpisać swoje uwagi, spostrzeżenia, recenzję.

Wydanie III

ISBN: 978-83-283-2829-7

Copyright © Helion, 2018

- **Kup książkę**
- **Poleć książkę**
- **Oceń książkę**
- **Księgarnia internetowa**
- **Lubię to!**
- **Nasza społeczność**



Spis treści

ATRAKcje WYSP JOŃSKICH _____	8
INFORMACJE PRAKTYCZNE _____	13
PRZED WYJAZDEM _____	14
Wybór czasu podróży _____	14
Źródła informacji _____	14
Formalności _____	15
DOJAZD _____	18
NA MIEJSCU _____	19
Komunikacja _____	19
Noclegi _____	21
Wyżywienie _____	21
Aktywny wypoczynek _____	22
INFORMACJE A-Z _____	24
INFORMACJE KRAJOZNAWCZE _____	29
KRAJOZNAWCZE ABC _____	30
Charakterystyka geograficzno-przyrodnicza _____	31
SPOŁECZEŃSTWO _____	36
Język _____	36
Religia _____	37
Obyczaje _____	38
KULTURA I SZTUKA _____	39
Architektura _____	39
Sztuka wysoka _____	39
Kultura ludowa _____	40
▶ Wyspiarskie przysmaki _____	42
KUCHNIA _____	46
ZWIEDZANIE _____	47
Korfu _____	48
Korfu _____	52
Środkowa część wyspy _____	65
Afionas _____	65
Agios Georgios _____	65
Paleokastritsa _____	65



Ermones	67
Plaża i klasztor Myrtyiotissa	67
Pelekas	68
Północna część wyspy	70
Wyspa Lazareto	70
Kontokali i Gouvia	70
Ipsos i Dassia	70
Kalami	70
Góra Pantokrator	71
Perithia	73
Kassiopi	73
Laguna Antinioti	74
Acharavi	74
Sidari	75
Przylądek Drastis	76
Agios Stefanos	76
Wyspy Diapondia	77
Południowa część wyspy	80
Benitses i okolice	80
Boukaris	80
Petriti	81
Solniska Alikes	81
Lefkimmi	82
Kavos	82
Jezioro Korission	86
Gardiki	87
Agios Gordios	87
Lefkada	90
Lefkada	93
Wschodnie wybrzeże	102
Nidri	102
Wyspa Meganisi	103
Wyspa Skorpios	104
Południowe wybrzeże	106
Vassiliki	106
Plaża Agiofili	106
Zachodnie wybrzeże	108
Interior	111
Karia	111



Itaka	114
Vathi	118
Południe wyspy	122
Północ wyspy	123
Stavros	123
Eksogi	125
Frikes	125
Kioni	126
Kefalonia	128
Argostoli	133
Półwysep Paliki	137
Liksuri	137
Klasztor Kipoureon	137
Plaże półwyspu Paliki	138
Zola	139
Północna część wyspy	140
Plaża Myrtos	140
Assos	140
Fiskardo	141
Południowa część wyspy	145
Sami	145
Poros	147
Skala	148
Peratata	148
Góra Ainos	151
Zakynthos	154
Zante	157
Południowa część wyspy	164
Argasi	164
Półwysep Vassilikos	164
Kalamaki i Laganas	167
Wyspa Agios Sostis	167
Keri	167
Macherado	168
Lagopodo	168
Środkowa część wyspy	169
Tsilivi, Alikanas, Alikes	169
Katastari	169
Loucha	169
Agios Leon	170
Porto Limnionas	170
Kampi	170

Atrakcje Wysp Jońskich

NAJPIĘKNIJSZE PLAŻE

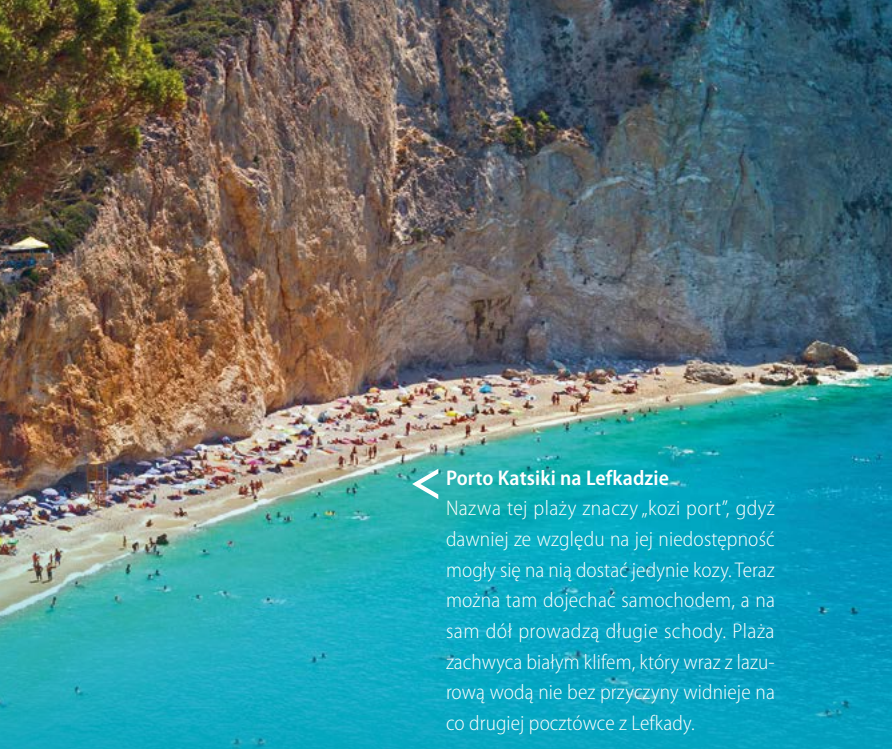
Petani na Kefalonii

W północnej części półwyspu Paliki, na jego zachodnim brzegu znajduje się raj: niezbyt zatłoczona plaża z najcieplejszą wodą na wyspie. Oznaczona jest błękitną flagą, co gwarantuje bezpieczeństwo i czystość.



Myrtos na Kefalonii

Otwarta na nowo w 2014 r. po trzęsieniu ziemi, znów jak magnes przyciąga tłumy ludzi. Usłana drobnymi białymi kamyczkami, otoczona turkusową wodą stanowi wymarzone miejsce do odpoczynku. Rozpościera się z niej widok na pobliski półwysp Assos.



Porto Katsiki na Lefkadzie

Nazwa tej plaży znaczy „kozi port”, gdyż dawniej ze względu na jej niedostępność mogły się na nią dostać jedynie kozy. Teraz można tam dojechać samochodem, a na sam dół prowadzą długie schody. Plaża zachwyca białym klifem, który wraz z lazurową wodą nie bez przyczyny widnieje na co drugiej pocztówce z Lefkady.

Marathias na Korfu

Doskonała zarówno dla szukających wypoczynku na delikatnym, ciepłym piasku, jak i dla amatorów sportów wodnych. Dzięki temu, że jest bardzo szeroka i długa, każdy znajdzie tu dla siebie miejsce.



Kathisma na Lefkadzie

Bajeczny mleczno-turkusowy kolor wody w połączeniu z falami, delikatnym piaskiem i dobrą infrastrukturą turystyczną przyciąga tłumy turystów. Dopóki nie zobaczy się na własne oczy, jakie cuda tworzy natura, trudno uwierzyć, że kolory na zdjęciach nie są dziełem grafika.



Kup książkę

Poleć książkę



NAJPIĘKNIEJSZE WIDOKI

Wyspa Korakonisi na Zakynthos

Na wyspę, którą tworzy 20-metrowy łuk skalny, można wejść, nie zanurzając się w wodzie. Podwodne groty i wąwozy przy wysepce to świetne miejsce dla amatorów snorkelingu.

Afionas i Podwójna Zatoka na Korfu

Miejsce, z którego roztacza się widok na nadmorskie skały i wysepki przy zachodnim wybrzeżu Korfu. Żeby tam dotrzeć, trzeba przejść brukowaną ścieżką wśród białych, ozdobionych kwiatami domków.

Błękitne Groty na Zakynthos

Blue caves to naturalne wyrzeźbione przez fale groty, w których woda oświetlana promieniami słonecznymi mieni się wszystkimi odcieniami błękitu.

Keri na Zakynthos

Widok na klify zachodniego wybrzeża wyspy Zakynthos najlepiej oglądać z restauracji Lighthouse, tuż za miejscowością Keri. Kilkusetmetrowa przepaść, piękne białe skały, przejrzysta woda, przestrzeń morza, a do tego zachód słońca przy wykwintnej kolacji w restauracji. Trudno sobie wyobrazić lepsze miejsce na spędzenie wieczoru.



Kup książkę

Poleć książkę



Przylądek Drastis na Korfu

Najbardziej wysunięty na północny zachód fragment wyspy Korfu. Lekko pomarańczowe zachodnie i wschodnie klify wybrzeża i turkusowe fale tworzą niezapomniany widok.

Platia Ammos na Kefalonii

Plaża na zachodnim brzegu półwyspu Paliki jest niedostępna, gdyż 400 schodów prowadzących do zatoki runęło podczas trzęsienia ziemi. To właśnie połączenie nieosiągalności z nieskazitelnym widokiem nadają plaży niezwykłego charakteru.

Bella Vista (Paleokastritsa) na Korfu

Jadąc od północy do Paleokastritsy, trzeba się koniecznie zatrzymać w restauracji Bella Vista, skąd można podziwiać bezkres lazurowej wody morskiej, zdobiony przez zacamowane przy brzegu łódki i fale rozbijające się o okoliczne skały.

Góra Ainos na Kefalonii

Wzniesienie liczące ponad 1600 m n.p.m. gwarantuje widok na całą Kefalonię oraz sąsiadujące z nią Itakę i Zakynthos, o ile tylko szczyt nie jest otulony gęstymi chmurami.



Kup książkę

Poleć książkę



ZABYTKI I KOŚCIOŁY

Stare miasto w Kerkirze

Spacerując uliczkami starego miasta w Kerkirze, można (choćby w wyobraźni) przenieść się w dawne czasy, a także przez chwilę poczuć się jak we Francji, Anglii czy Wenecji. Warto poświęcić cały dzień i przejść się wąskimi ulicami, wypić kawę pod arkadami Liston i spojrzeć z Nowej Fortecy na całą okolicę.

Pałac św. Michała i św. Jerzego w Kerkirze

Ten XIX-wieczny kompleks pałacowy ozdobiony jest szpalerem kolumn w stylu doryckim i zadbanym ogrodem. Olbrzymi pałac – pamiątka brytyjskiej obecności na Wyspach Jońskich – zbudowany jest w całości z białego kamienia maltańskiego.

Klasztor Theotokou na Korfu

Biały klasztor z XII w. stoi na końcu drogi w Paleokastritsie. Mniści codziennie od rana odprawiają w cerkwi nabożeństwa i przyjmują turystów chcących zwiedzić świątynię oraz muzeum ikon. Klasztor otoczony jest pełnym kwiatów ogrodem, gdzie wygrzewają się na słońcu wszędobylskie koty.

Angelocasto na Korfu

Najpiękniej położony zamek na Wyspach Jońskich został wzniesiony w XIII w. nad 200-metrowym klifem. Twierdza robi wrażenie zarówno od strony lądu, jak i oglądana z poziomu morza.

Kup książkę



Pałac Achilleion na Korfu

Wspaniała rezydencja cesarzowej Sissi otoczona jest przepięknym ogrodem, pełnym posągów nimf i mitycznych bohaterów.

Agia Mavra na Lefkadzie

Na obrzeżach obecnej stolicy wyspy wznosi się zamek, wciąż strzegący wejścia do zatoki. Ruiny fortyfikacji idealnie komponują się ze stojącymi w marinie jachtami, a sama twierdza zdobi niejedną widokówkę z wyspy.

Twierdza Bohali na Zakynthos

Wznosząca się na wzgórzu nad Zante niegdyś strzegła miasta, dziś jest znakomitym punktem widokowym.



Poleć książkę

Informacje praktyczne



Kup książkę

Poleć książkę

Przed wyjazdem

WYBÓR CZASU PODRÓŻY

Plażowicze powinni odwiedzić Wyspy Jońskie latem, od czerwca do końca sierpnia. W dzień termometry wskazują wówczas ok. 32°C, woda jest najcieplejsza, a słońce świeci przez minimum 10 godzin dziennie. Niestety, również wtedy wypada szczyt sezonu, więc trzeba się przygotować na współdzielenie tych dobrodziejstw natury z tłumami turystów.

Dla spragnionych aktywnego wypoczynku najlepszym okresem na odwiedzenie Wysp Jońskich jest wczesna jesień: wrzesień i październik. Woda ogrzana letnim słońcem wciąż ma ok. 20°C, a temperatura powietrza nadal może sięgać 30°C. Słońce jednak „lituje się” i popołudniami nie trzeba już chować się przed idzie piekielnym skwarem, tak jak w lipcu i sierpniu. Mimo że nie są to typowo wakacyjne miesiące, na wyspach wciąż jeszcze trwa wtedy sezon turystyczny, choć ceny są już niższe niż latem, a plaże mniej zatłoczone.

Miesiące zimowe i wiosenne – od listopada do kwietnia – są na Wyspach Jońskich najbardziej deszczowe i najchłodniejsze: temperatury oscylują w okolicach 15°C.

ŹRÓDŁA INFORMACJI

Mapy

Mapy Wysp Jońskich najlepiej kupić na miejscu, ponieważ są z reguły dokładniejsze i tańsze niż te dostępne w Polsce. Znajdziemy je w większości sklepów z pamiątkami. Ceny zaczynają się od 2 EUR. W każdym punkcie informacji turystycznej w głównym mieście danej wyspy można otrzymać darmowe mapki tejże wyspy, ale są one niezbyt szczegółowe i zdarzają się na nich błędy. Niedokładnie zaznaczone są zwykle mniej popularne miejsca, dzikie plaże czy drogi szutrowe. Nie ma również naniesionych poziomicy, co jest o tyle istotne, że drogi, którymi będziemy się poruszać, nieraz są dość strome. Z kolei plany





stolic wysp, dostępne w każdej informacji turystycznej na danej wyspie, są zwykle dokładne i pozwalają dotrzeć do większości atrakcji turystycznych miasta. Jedynym problemem może być to, że punkt informacyjny będzie zamknięty akurat wtedy, kiedy będziemy najbardziej go potrzebować. Dlatego w przewodniku zamieszczono plany większości stolic.

W Polsce dobre mapy najłatwiej dostać w księgarniach internetowych, takich jak Księgarnia Podróżnika (www.ksiegarnia-podroznika.pl) czy Księgarnia Geograficzna „Geograf” (www.ksiegarnia-geograf.pl).

Najdokładniejsze i polecane publikacje to:

- ◆ *Korfu* – wielojęzyczna mapa samochodowa wydawnictwa Reise Know-How w skali 1 : 65 000; najlepsza dostępna na rynku, z oznaczonymi wszystkimi plażami, punktami widokowymi i zabytkami; 40-50 zł;
- ◆ *Kefalonia i Itaka* – mapa turystyczna greckiego wydawnictwa Anavasi w skali 1 : 65 000; dodatkowo mapa miasta Argostoli w skali 1 : 25 000; ma naniesione poziomicę i oznaczone szlaki piesze; ok. 35 zł;
- ◆ *Lefkada* – wielojęzyczna mapa turystyczna wydawnictwa Anavasi w skali 1 : 40 000, z zaznaczonymi szlakami pieszymi i różnicami wysokości; ok. 35 zł;
- ◆ *Zakynthos* – mapa turystyczno-samochodowa greckiego wydawnictwa Road Editions (Orama) w skali 1 : 50 000; dodatkowo plany miast Zante, Laganas i Kalamaki; zawiera m.in. dane do GPS i głębokości do żeglowania; ok. 35 zł.

Słowniki i rozmówki

Mieszkańcy Wysp Jońskich są tak „oswojeni” z przybyszami z innych zakątków świata, że praktycznie wszędzie można tu porozmawiać w języku angielskim. Warto jednak znać podstawowe słowa i zwroty w języku

Grecja w internecie



W internecie można znaleźć wiele różnego rodzaju wiadomości na temat Grecji, w tym Wysp Jońskich. Przed wyjazdem warto zajrzeć np. na te strony:

- ◆ www.culture.gr – informacje o greckich zabytkach, muzeach, festiwalach i innych atrakcjach;
- ◆ www.greeka.com – różnego typu informacje o greckich wyspach i Grecji kontynentalnej;
- ◆ www.visitgreece.gr – strona Greckiej Narodowej Organizacji Turystyki;
- ◆ www.corfu.gr – strona wyspy Korfu;
- ◆ www.lefkada.gr – strona prefektury Lefkada.

greckim, aby traktowano nas jak gości, a nie turystów-ignorantów.

W podróży najbardziej przydadzą się słowniki jednotomowe lub wręcz kieszonkowe, np. *Podręczny słownik grecko-polski* wydawnictwa Wiedza Powszechna. Warto zaopatrzyć się też w rozmówki polsko-greckie, m.in. Wydawnictwa Naukowego PWN, wydawnictw Assimil, Lektorklett czy Kram. Na rynku jest także sporo różnej jakości samouczków; proponują je np. wydawnictwa Edgard (*Grecki. Kurs podstawowy*) i Wiedza Powszechna (*Barbajorgos. Książka do nauki języka nowogreckiego*).

FORMALNOŚCI

Przepisy wizowe

Ponieważ Grecja należy do Unii Europejskiej, aby przekroczyć granicę wystarczy mieć ze sobą dokument tożsamości ze zdjęciem: dowód osobisty lub paszport. Najlepiej również zaopatrzyć się w ksero lub skan (np. na pendrive) tego dokumentu – przydadzą się w razie zgubienia bądź kradzieży oryginału.

Kup książkę


Poleć książkę

Krajoznawcze ABC

Wyspy Jońskie (Jonia Nisia) były niegdyś znane pod nazwą *Heptanēsa*, co znaczy „siedem wysp”. Zawdzięczają ją temu, że trzon archipelagu stanowi właśnie siedem wysp. Są to, patrząc od północy: Korfu (Kerkira), Paksos (Paxi), Lefkada (Leukada, Lefkas), Itaka, Kefalonia (Kefalinia, Kiea), Zakynthos (Zakinthos, Zante) i Kythira

(Kytera); gwoli ścisłości, ta ostatnia należy teraz do regionu Attyka. Z kolei morze szumiące pomiędzy Włochami a Epiem już od starożytności nazywane było Jońskim, stąd obecna nazwa wysp. Nie mają one jednak nic wspólnego z Jonią – krainą leżącą w Azji, nawet grecka pisownia obu tych słów jest różna.

▼ Widok z góry Ainos na Kefalonii



Kup książkę

Poleć książkę



CHARAKTERYSTYKA GEOGRAFICZNO- -PRZYRODNICZA

Wyspy Jońskie, oblewane wodami Morza Jońskiego, tworzą łańcuch ciągnący się wzdłuż zachodniego wybrzeża Grecji, od brzegów Albanii po wybrzeża Peloponezu. W skład archipelagu oprócz 7 większych wysp wchodzi też 28 mniejszych.

Krajobrazy

Wyspy Jońskie mają górzysty charakter. Najwyższym **szczytem** archipelagu jest góra Ainos (Enos) na Kefalonii – sięga 1627 m n.p.m. Wzniesienia na pozostałych wyspach są znacznie niższe – mają ok. 900 m n.p.m.


Wszystkie Wyspy Jońskie charakteryzuje strome zachodnie wybrzeże z potężnymi **klifami**. Przypomina to, że wyspy, usytuowane na styku płyt tektonicznych, powstały w wyniku ich ścierania się i gwałtownego wypiętrzania. Co ciekawe, Korfu – leżące na obszarze płytkiego szelfu kontynentalnego – jeszcze 6000 lat p.n.e. miało połączenie z lądem podobne to tego, jakie obecnie posiada Lefkada.

Klimat

Wyspy Jońskie leżą w klimacie **śródziemnomorskim**, co oznacza, że lato jest na nich bardzo suche, a średnie temperatury przekraczają wówczas 25°C. Najwyższych temperatur należy spodziewać się w lipcu

Kup książkę

Poleć książkę



Wyspiarskie

Każda z wysp opisanych w tym przewodniku ma swoje specjalności. Warto się na nie skusić i poznać ulubione smaki mieszkańców tych greckich rajów.



▲ Souvlaki

Stifado. Gulasz w sosie pomidorowym z dodatkiem cynamonu i dużą ilością cebuli, gotowany w czerwonym wytrawnym winie. Na Korfu z reguły przygotowujący jest z wołowiny.

Sofrito. Pod tą nazwą kryją się różne dania serwowane w Ameryce Południowej, Portugalii i Hiszpanii. Na Korfu oznacza ona stek cielęcy długo gotowany w sosie z białego wina,



▲ Stifado

z dużą ilością czosnku i natką pietruszki, podawany zazwyczaj z ryżem lub ziemniaczanym *purée*.

Pastitsada Korfiatiki. Tradycyjne niedzielne danie z mięsa wołowego lub z drobiu z sosem pomidorowym, doprawione dużą ilością cebuli, czosnku, świeżego pieprzu, soli i cynamonu, podawane z makaronem i posypywane parmezanem.



▲ Tzatziki

Kup książkę

Poleć książkę

przysmaki

KUCHNIA LEFKADY

Loukániko i salámi. Kielbasy i salami – aromatyczne, mocno pieprzne, wędzone z dodatkiem czosnku – od wieków stanowią integralną część kuchni Lefkady.

Avgotaracho/bottarga. Suszony kawior ryb hodowanych w lagunach, najczęściej ce-fala pospolitego lub tuńczyka błękitnoplekowego. Był rarytasem już w starożytności i stanowi istną bombę witaminową. Jego przygotowanie obejmuje płukanie, solenie, suszenie na słońcu i obtaczanie w topionym wosku. Obecnie kupić go można w postaci proszku, jako dodatek do spaghetti, sałatek i sosów, lub w postaci suszonych podłużnych „kielbasek”.

Miód tymiankowy. Słodki przysmak z macierzanki hodowanej w okolicach Athani i Dragano to chluba wyspy.

Pasteli. Ciasteczka przypominające polskie sezamki, czyli plaster sprasowanego sezamu z miodem i orzechami.

W pismach Herodota znajdziemy wzmiankę o słodkich ciastkach z sezamem i miodem, co może świadczyć, że pasteli istniały w greckiej kuchni już setki lat przed naszą erą.

Mandolato. Nugat z prażonymi migdałami. Historia mówi, że jego smak wyjątkowo przypadł do gustu bizantyjskiemu cesarzowi Justynianowi. Poczęstowanie cesarza tym przysmakiem podczas spotkania z Teodorą, córką tresera niedźwiedzi z Konstantynopola, zaowocowało... mezaliansem.

Soumada/orzada. Niealkoholowy napój na bazie zgniecionych migdałów z dodatkiem dużej ilości cukru oraz wody różanej lub pomarańczowej.

Wino z winorośli Vertzami. Czerwone wytrawne wino powstaje z winogron hodowanych na wapiennych zboczach wzgórz (na wysokości 200–700 m n.p.m.) w wioskach interioru i dojrzewa w dębowych beczkach. Prawdopodobnie pierwsze szczepy Vertzami przywieźli na Lefkadę Wenecjanie podczas okupacji wyspy.



▲ Pasteli



▲ Mandolato

Kup książkę

Poleć książkę

Korfu

Miasto Korfu (Kerkira) w 2007 r. zostało wpisane na listę UNESCO. Jego dziedzictwo kulturowe doceniają też turyści – co roku przyjeżdżają tu tysiące odwiedzających. Kerkira znana była niegdyś pod nazwą Kastropolis („miasto zamków”), ze względu na liczne potężne fortyfikacje. Nie dziwi to, jeśli weźmie się pod uwagę, że już od VI w. pełniła funkcje obronne, a potem stała się ważnym portem handlowym. Stolicą wyspy Kerkira została w XVI w., zastępując Angelocastro.

Miasto rozrosło się przy półwyspie, na którym przed wiekami wzniesiono główną fortecę Korfu. Spacer wąskimi, brukowanymi uliczkami Starego Miasta, przy których co

krok wyrasta zabytkowa świątynia, pozwala odbyć swoistą podróż w czasie. Zaułki starej Kerkiry są zbyt ciasne dla samochodów i niedostępne dla rowerów, ze względu na liczne schody. Taką zabudowę miasto zawdzięcza Wenecjanom. Dzięki niej, jeszcze długo po wschodzie słońca, w Kerkirze utrzymuje się cień i chłód, co jest niezwykle ważne przy nawet 40-stopniowych letnich upałach.

Ponieważ wyspa wielokrotnie zmieniała władców, a każdy z nich zostawił po sobie ślad architektoniczny, podczas przechadzki po mieście można się poczuć nie tylko jak w Wenecji, ale też jak w Wielkiej Brytanii lub Francji. Francuzom Kerkira zawdzięcza



Kup książkę

Poleć książkę

Liston – budynek słynący z pięknych arkad, a Brytyjczykom park Spianada z boiskiem do krykieta. Można powiedzieć, że miasto przypomina prezent urodzinowy dla Greków, do którego każdy z gości dołożył to, co miał najlepszego.

WARTO ZOBACZYĆ

Najważniejszym zabytkiem miasta i zarazem jedną z najświetniejszych twierdz na wyspie jest ★ **Stara Forteca** (Palaió Fro-úrio) ⓘ **otwarte: codz. IV–X 8.00–20.00, XI–III 8.30–15.00; bilety: 4 EUR, ulg. 2 EUR, bilet łączony na zwiedzanie Starej Fortecy, Muzeum Bizantyjskiego, Muzeum Azjatyckiego i Mon Repos 14 EUR, ulg. 7 EUR.** Znajduje się ona na półwyspie leżącym na wschód od starówki Korfu. Fortyfikacje

wzniesiono tu już w VI w. na gruzach miasta zniszczonego przez Gotów. W XV w. nowe mury zbudowali Wenecjanie. Także Wenecjanie odgradzili półwysep od łądu tzw. Contrafossą, dzięki czemu forteca stała się trudniej dostępna. Przedostawanie się na łąd umożliwiał wówczas jedynie most zwodzony (współcześnie wyspę z łądem łączy stały betonowy most). W XVI w. w wyniku kolejnej przebudowy powstały fortyfikacje, które widzimy do dziś.

W XVIII stuleciu Stara Forteca skutecznie odpierała ataki Turków, jednak nie mogła wygrać z przyrodą. Uderzenie pioruna w magazyn prochu i amunicji w 1718 r. wywołało pożar, w którym zginęły setki żołnierzy i w którym ucierpiały też zabytkowe budowle. Podczas okupacji niemieckiej forteca służyła jako więzienie dla żydowskich

▼ Stara Forteca w Korfu




Kup książkę

Poleć książkę

Południowa część wyspy

BENITSES I OKOLICE

Benitses to typowy kurort. Miejscowość leży przy drodze z Kerkiry na południe. Jest tu żwirowa plaża ciągnąca się wzdłuż głównej drogi, mnóstwo barów i klubów, i oczywiście mnóstwo turystów.

Na północ od kurortu, za **kościółkiem Agios Dimitrios**, rozciąga się stara część Benitses. Zobaczymy tam łódzie rybackie wracające z połowu i gwarne plac, przy którym stoją domy pamiętające czasy Wenecjan. Z placu można dojść do **ruin rzymskiej willi**. Także w starej części Benitses znajduje się ★ **Muzeum Muszli**  **otwarte: cały rok, 9.00–18.00; bilety: 4 EUR, ulg. 2 EUR** z bogatym zbiorem muszli z całego świata.

Przy drodze na północ od Benitses (ok. 15 min spacerem od wioski) zachowały się ruiny **Mostu Cesarza** (Kaiser's Bridge),

tj. mostu, który został wybudowany na życzenie cesarza Wilhelma II. Dzięki niemu władca mógł dojść na plażę bez przekraczania głównej arterii łączącej północ wyspy z jej południem. Konstrukcja została zburzona przez wojska niemieckie w 1944 r.

BOUKARIS

Inaczej niż w miejscowościach leżących dalej na północ, w Boukaris można znaleźć ciszę i spokój. Wioska leży w pewnym oddaleniu od głównej drogi, tuż nad morzem. Wzdłuż brzegu ciągnie się kamienisto-piaszczysta wąska **plaża**, a w głąb morza wychodzi kilka bardzo długich drewnianych **pomostów**. Lazurowy kolor płytkich przybrzeżnych wód, podkreślany jeszcze przez ostre słońce, sprawia, że można się tu poczuć jak w tropikalnym raju.

▼ Pomost w Boukaris



Kup książkę

Poleć książkę





▲ Solniska Alikes

PETRITI

Leżąca nieco na południe od Boukaris miejscowość Petriti jest bardziej gwarna niż jej spokojna sąsiadka, ale wciąż daleko jej do zatłoczonej stolicy czy Kavos. Nad morzem

znajdziemy kilka tawern, supermarket i kafejkę internetową. Tutejsza żwirowo-piaszczysta **plaża** jest dość szeroka, a na jej końcu widać osadzoną na mieliźnie żaglówkę.

Jeśli chcemy dostać się stąd do sąsiedniej wioski – Notos, należy wrócić kilometr do głównej drogi, gdyż przejazd wzdłuż brzegu jest niemożliwy.

SOLNISKA ALIKES

Na przylądku Lefkimmi, tuż obok portu i brudnej plaży zobaczymy ogromną przestrzeń, która latem wygląda jak pustynne australijskie stepy pokryte popękaną od słońca ziemią. To solniska, które eksploatowali jeszcze Wenecjanie. Współcześnie wiosną i jesienią tereny te przyciągają miłośników ornitofauny, bo nieużytkowane podmokłe solniska stają się wówczas miejscem odpoczynku wędrownych ptaków. Pośród 4 mld ptaków, które co roku lecą z południa Afryki na północ Europy bądź odwrotnie, są m.in. żolny, wilgi i dudki.



Kup książkę

Poleć książkę



▲ Klify przy plaży Porto Katsiki

pojawia się na niej dopiero ok. 11.00. Mimo że nie dojeżdżają tu autobusy, w sezonie na Porto Katsiki bywa bardzo tłoczno. Na miejscu można wypożyczyć parasole i leżaki **ok. 7 EUR**. Warto przejść się na **punkt widokowy** koło parkingu – można stamtąd podziwiać cały 800-metrowy półksiężyc piasku.

Piękna **plaża Egremni** – nieco dalej na północ – ucierpiała podczas trzęsienia ziemi w listopadzie 2015 r. Nie można do niej dojechać drogą, zniszczone zostały także prowadzące na plażę schody. Niektórzy próbują zejść trzymając się lin, ale najbezpieczniej dostać się na Egremni łodzią.

Żwirowo-piaszczysta **plaża Gialos** leży w pobliżu wioski Athani. Jest równie piękna, ale mniej popularna wśród plażowiczów. Idąc do końca długiej plaży, można znaleźć skrawek, gdzie nie ma żywej duszy nawet w szczycie sezonu. Są tu leżaki, parasole, tawerna i bezpłatny parking.

Dalej na północ znajdują się cztery sąsiadujące ze sobą **plaże: Kalamitsi, Kava-**

likefta, Megali Petra, Avali. Na całej ich przestrzeni porzrzucane są ogromne głązy. Można tu dojechać asfaltową drogą (odcinek wiodący do dwóch pierwszych jest niezwykle stromy i wąski). Przy każdej z plaż jest parking (płatny jedynie przy Kavalikeftcie: ok. 2 EUR/dzień).

Długa i szeroka piaszczysto-żwirowa **plaża Kathisma** nie sprawia wrażenia zatłoczonej nawet w szczycie sezonu. W jej północnej części znajduje się kilkumetrowa skała, która stanowi atrakcję dla młodzieży. Nastoletni chłopcy, ku niezadowoleniu swoich rodziców, skaczą z niej do wody. Woda jest tu turkusowa o lekko mlecznym zabarwieniu, co więcej, o brzeg uderzają spore fale. Plaża Kathisma ma najlepiej rozwinięte zaplecze gastronomiczne na zachodnim wybrzeżu. Dodatkowo zapewnia darmowe prysznice oraz płatne leżaki i parasole.

Dojście na **plażę Milos** wymaga 20–30-minutowego spaceru ścieżką przez wzgórze dzielące ją od miejscowości Agios Nikitas. Spacer jednak jest warty wysiłku, bo



PROGRAM PARTNERSKI

GRUPY WYDAWNICZEJ HELION



1. ZAREJESTRUJ SIĘ
2. PREZENTUJ KSIĄŻKI
3. ZBIERAJ PROWIZJĘ

Zmień swoją stronę WWW
w działający bankomat!

Dowiedz się więcej i dołącz już dzisiaj!

<http://program-partnerski.helion.pl>

GRUPA WYDAWNICZA

 **Helion SA**

travelbook

Travelbook to Twój niezastąpiony towarzysz podróży. Wskaże Ci najważniejsze atrakcje, podpowie, czego szukać poza głównymi szlakami, i wprowadzi w świat miejscowych obyczajów. Znajdziesz w nim opisy najciekawszych regionów i miast, a sprawdzone informacje praktyczne umożliwią staranne zaplanowanie podróży.



Korfu

Lefkada, Itaka,
Kefalonia, Zakynthos

Te greckie wyspy rozsiane na lazurowych wodach Morza Jońskiego zdają się być rajem na ziemi. Na turystów czekają tu piaszczyste plaże, białe klify i porośnięte lasami góry, a także słońce, które w tym zakątku Europy świeci przez większą część roku. Nie brak też zabytków: białych klasztorów, wspaniałych pałaców, potężnych twierdz. Dodajmy do tego smaczną i zdrową kuchnię śródziemnomorską, serdeczność wyspiarzy i absolutny brak pośpiechu, a okaże się, że wyspy te są wymarzonym miejscem na bezstroski wypoczynek.



Starożytne **ruiny**

Urzekające krajobrazy

Historia **zaklęta w kamieniach**

Plaże i kąpiele morskie

Szlaki **piesze i rowerowe**

Specjały greckiej kuchni

Księgarnia internetowa:
<http://bezdroza.pl>

Zamówienia telefoniczne:
0 801 339900
0 601 339900

 **Bezdroża**

Sprawdź najnowsze promocje:
• <http://bezdroza.pl/promocje>
Przewodniki najchętniej czytane
• <http://bezdroza.pl/bestsellery>
Zamów informator podróżniczy:
• <http://bezdroza.pl/newsletter>

Helion SA
ul. Kościuszki 1c, 44-100 Gliwice
tel.: 32 230 98 63
e-mail: bezdroza@bezdroza.pl
<http://bezdroza.pl>

ebook dostępny wyłącznie na:

ebookpoint.PL



ISBN 978-83-283-2829-7



Cena 26,90 zł