



Bezdroża



przewodniki rekreacyjne

MAJORKA MINORKA IBIZA ORAZ FORMENTERA

Baleary – archipelag marzeń

ERGO
HESTIA

Ubezpieczenie
w podróży

Autorka przewodnika: Dominika Zaręba
Redaktor prowadzący: Maciej Żemojtel
Redakcja i korekta wydania: Agnieszka Szmuc
Skład: Teresa Karkowska

Wszelkie prawa zastrzeżone. Nieautoryzowane rozpowszechnianie całości lub fragmentu niniejszej publikacji w jakiegokolwiek postaci jest zabronione. Wykonywanie kopii metodą kserograficzną, fotograficzną, a także kopiowanie książki na nośniku filmowym, magnetycznym lub innym powoduje naruszenie praw autorskich niniejszej publikacji.

Wszystkie znaki występujące w tekście są zastrzeżonymi znakami firmowymi bądź towarowymi ich właścicieli.

Autor oraz wydawnictwo Helion dołożyli wszelkich starań, by zawarte w tej książce informacje były kompletne i rzetelne. Nie biorą jednak żadnej odpowiedzialności ani za ich wykorzystanie, ani za związane z tym ewentualne naruszenie praw patentowych lub autorskich. Autor oraz wydawnictwo Helion nie ponoszą również żadnej odpowiedzialności za ewentualne szkody wynikłe z wykorzystania informacji zawartych w książce.

Wydawnictwo Helion

ul. Kościuszki 1c, 44-100 Gliwice
tel.: 32 2309863
e-mail: redakcja@bezdroza.pl
księgarnia internetowa: <http://bezdroza.pl>

Drogi Czytelniku!

Jeżeli chcesz ocenić tę książkę, zajrzyj pod adres:
<http://bezdroza.pl/user/opinie/?bemaj2>
Możesz tam wpisać swoje uwagi, spostrzeżenia, recenzję.

Wydanie II

ISBN: 978-83-246-6246-3
Copyright © Helion, 2013

- Kup książkę
- Poleć książkę
- Oceń książkę
- Księgarnia internetowa
- Lubię to!
Nasza społeczność

Zaproszenie do podróży

Archipelag Balearów z królującą nań Majorką to prawdziwy rajski zakątek, położony kilkadziesiąt kilometrów na wschód od Półwyspu Iberyjskiego. Kojarzy się z rozgrzanymi słońcem plażami, turkusowymi wodami Morza Śródziemnego, modnymi kurortami nadmorskimi, palmowymi promenadami oraz klimatycznymi restauracjami z wyśmienitą kuchnią i winem, klubami muzycznymi oraz słynnymi dyskotekami.

Baleary są jednak czymś znacznie większym niż tylko miejscem typowych letnich wakacji. Wyspy są gratką krajoznawczą dla miłośników kultury, sztuki i przyrody. Malownicze górskie klasztory, urocz wioski i porty, imponujące zamki i twierdze, prehistoryczne zabytki, kolorowe festy, miejsca, które inspirowały takich artystów jak Fryderyk Chopin, Juliusz Verne, Joan Miró i Antoni Gaudí, jaskinie, ostoje ptaków i podwodne skarby przyrody – to wszystko znajdujemy w tym niewielkim zakątku Hiszpanii.

Każda wyspa ma swój niepowtarzalny klimat i specyfikę. Wizytówką Majorki, poza eksponowanym, klifowym wybrzeżem i złotymi plażami, jest Palma – stolica pełna rozmachu, nazywana „małą Barceloną”, „labiryntem smaku” i „fiestą pomysłów”. Krajobraz Majorki współtworzą kręte drogi poprowadzone przez góry Tramuntana z zapierającymi dech widokami na morze, miasteczka interioru – *pueblos* z pomarańczowego piaskowca, dostojne pałace i rezydencje dawnej elity oraz rozsiane po całej wyspie targi żywności i tradycyjnego rzemiosła.

W surowy, naturalny krajobraz Minorki, nazywanej „skansenem na otwartym powietrzu”, wkomponowały się doskonale zachowane prehistoryczne megality kultury talajockiej z epoki brązu. Na dwóch krańcach wyspy rozłożyły się arcyciekawe miasta portowe: Maó – imponująca nadmorska twierdza – i kolonialna Ciutadella, pełna kolorów i artystycznego ducha.

Ibiza i Formentera kojarzą się z hippisami, zachodami słońca oglądanymi przy dźwiękach muzyki na plażach w jednym z barów zwanych *chiringuito*, białą architekturą wiejską i romantycznymi wieżami, strzegącymi wybrzeża przed najazdami piratów. Stare Miasto w Ibizie, założone przez Fenicjan, romantycznych żeglarzy i kupców, jest najlepiej zachowaną renesansową twierdzą Morza Śródziemnego.


W *Zimie na Majorce* George Sand pisała: *Jest rzeczą pewną, i wszyscy to wiedzą, że każdy kraj ma swoje melodie, swoje skargi, swoje odgłosy, swoje tajemnicze szepty*. Zapraszam zatem do odkrycia klimatów i smaków Balearów – archipelagu marzeń.

Dominika Zaręba


Kup książkę

Poleć książkę




Platja d'Illetes		200	50	strzeżona, dostępna dla niepełnosprawnych, wynajem leżaków/parasoli, bar, miejsce do cumowania
-------------------------	---	-----	----	--


W centrum turystycznym Ses Illetes, otoczona hotelami i apartamentowcami, z widokiem na wysepkę Illot de sa Caleta, masowo uczęszczana.

Cala Comptessa (Cala Contesa)		100	15	dostępna dla niepełnosprawnych, prysznic, wynajem leżaków/parasoli, bar/ restauracja, przystań
--------------------------------------	---	-----	----	--


9 km od Palmy, na końcu miejscowości turystycznej ses Illetes. Malarika plaża otoczona skałami z piniami, są też betonowe platformy do opalania. Popularna wśród miejscowych, z widokiem na wysepkę Illot de Caleta i całą niemal zatokę Badia de Palma. Kiedy przejdziemy pobliski cypel w kierunku pld.-zach., dotrzemy do jeszcze jednej piaszczystej plaży z widokiem na wysepkę Illa de sa Torre z wieżą obronną.

Platja de Portals Nous (Cala Bendinat)		100	15	wynajem leżaków/parasoli, prysznic, bar, przystań
---	---	-----	----	---


10 km od Palmy, pomiędzy Cala Portals Nous i Punta de na Dina, otoczona piniami i domami letniskowymi. Popularna wśród turystów i miejscowych.

Cala Portals Nous (Platja Oratori de Portals Nous)		1000	50	strzeżona, dostępna dla niepełnosprawnych, prysznic, wynajem leżaków/parasoli, bar, przystań
---	---	------	----	--


11 km od Palmy, pomiędzy Puerto Portals i Bendinat, z widokiem na wysepkę Illa d'en Sales.

Costa d'en Blanes (Platja d'en Blanes)		120	15	wynajem leżaków/parasoli, prysznic, bar, miejsce do cumowania
---	---	-----	----	---


12 km od Palmy, pomiędzy Punta Negra i Puerto Portals, w pobliżu delfinarium Marineland. Popularna wśród turystów.

Platges de Palmanova: Es Carregador, Platja de Palmanova i Platja de Son Maties		2800	60–100	strzeżona, dostępna dla niepełnosprawnych, prysznic, wynajem leżaków/parasoli, bary, błękitna flaga, miejsce do cumowania
--	---	------	--------	---


Duży ciąg 3 piaszczystych plaż masowej turystyki w Palmanova, z restauracjami, klubami nocnymi, hotelami, otoczonych wysokimi hotelami-blokami wielkiego centrum turystycznego.

Platja de Magaluf		1600	60	strzeżona, dostępna dla niepełnosprawnych, wynajem leżaków/parasoli, bar/restauracja, błękitna flaga, miejsce do cumowania
--------------------------	---	------	----	--


Położona pomiędzy Cala Vinyes i Punta de sa Torre Nova – Punta de sa Porassa. Duża plaża i miejsce masowej turystyki z restauracjami, nocnymi klubami, otoczone wysokimi hotelami. Widok na wysepkę Illot de sa Porassa, która miała być schronieniem floty króla Jakuba I przed wylądowaniem w Santa Ponça w 1229 r.

Cala Vinyes		60	80	wynajem leżaków/parasoli, bar, błękitna flaga, miejsce do cumowania
--------------------	---	----	----	---


Między Cap des Falcó i Magaluf, przy wysokich obiektach hotelarskich i apartamentowcach, dużo turystów.

Cala Falcó		50	60	wynajem leżaków/parasoli, bar, miejsce do cumowania
-------------------	---	----	----	---


6,5 km od Magaluf, otoczona skałami z piniami.

Platja de sa Bella Dona (Caló de sa Nostra Dona)		30	10	dostępna dla niepełnosprawnych, miejsce do cumowania
---	---	----	----	--


Plaża nudystów pomiędzy Cala Ca l'Aixada i Cala Falcó, z widokiem na wysepkę s'Illot del Sec, dobre warunki do snorkelingu, dostępna pieszo i od strony morza. Otoczona skalistymi wzgórzami z piniami.

Platja de Portals Vells III (Platja del Rei)		30	40	strzeżona, bar
---	---	----	----	----------------


Jest częścią Cala Portals Vells w pobliżu wieży obronnej la Torre des Moro z 1580 r., otoczona wzgórzami z piniami. Popularna zwłaszcza wśród miejscowych.

Platja de Portals Vells II (Platja del Mago)		20	5	wynajem leżaków/parasoli, bar, dostępna dla niepełnosprawnych, miejsce do cumowania
---	---	----	---	---


Plaża nudystów. Jest częścią Cala Portals Vells; otoczona wzgórzami z piniami.

Platja de Portals Vells I (Sa Caleta des Portals Vells)		30	20	strzeżona, dostępna dla niepełnosprawnych, wynajem leżaków/parasoli, bar, miejsce do cumowania
--	---	----	----	--


Piękna plaża otoczona wzgórzami z piniami, o średnim obłożeniu turystycznym. Położona jest w obszarze chronionym w okolicach Cala Refaubetx.

Platja d'es Toro (Platja es Toro, El Toro, Racó de sa Fragata)		250	10	strzeżona, dostępna dla niepełnosprawnych, prysznic, bar, miejsce do cumowania
---	---	-----	----	--


Położona w centrum turystycznym El Toro z charakterystycznymi ogromnymi hotelami, wkomponowanymi w naturalny klif pomarańczowego koloru. Odwiedzana przez turystów z pobliskich hoteli.

Platja de Santa Ponsa		1300	100	strzeżona, dostępna dla niepełnosprawnych, wynajem leżaków/parasoli, prysznic, bary, miejsce do cumowania
------------------------------	---	------	-----	---


Szeroka, złota plaża masowej turystyki w Santa Ponça otoczona hotelami, domami letniskowymi, restauracjami.

Caló d'en Pellicer		20	30	strzeżona, wynajem leżaków/parasoli, prysznic, miejsce do cumowania
---------------------------	---	----	----	---


Położona w zatoce wśród zabudowań turystycznych Santa Ponça.

Platja La Romana (Peguera Romana, Platja dels Morts)		300	60	strzeżona, dostępna dla niepełnosprawnych, wynajem leżaków/parasoli, prysznic, bar, błękitna flaga, miejsce do cumowania
---	---	-----	----	--


Plaża masowej turystyki, otoczona hotelami centrum turystycznego miejscowości Peguera.

Platja de Torà (Peguera Torà)		500	40	strzeżona, dostępna dla niepełnosprawnych, wynajem leżaków/parasoli, prysznic, bar, błękitna flaga, miejsce do cumowania
--------------------------------------	---	-----	----	--


Duża plaża w centrum turystycznym Peguera, otoczona hotelami, domami letniskowymi i infrastrukturą turystyczną miejscowości oraz częściowo ocieniona piniami. Masowo odwiedzana przez turystów i miejscowych.

Platja Palmira (Peguera Palmira, Platja des Pouet)		600	40	strzeżona, dostępna dla niepełnosprawnych, wynajem leżaków/parasoli, prysznic, bary, błękitna flaga, miejsce do cumowania
---	---	-----	----	---


Trzecia i największa plaża w centrum turystycznym Peguera, masowo odwiedzana przez turystów. Wzdłuż plaży, wśród hoteli i restauracji prowadzi pasaż pieszy z aleją palmową.

Cala Fornells		80	4	strzeżona, bar, prysznic, miejsce do cumowania
----------------------	--	----	---	--


Plaża z malowniczymi widokami na całą zatokę Cala Peguera z wysepką Illa es Malgrat. Otoczona jest domami letniskowymi, hotelami i restauracjami wśród pinii. Uczęszczana przez miejscowych i turystów.

Caló d'en Monjo (Caló des Monjo)		15	4	przystań
---	---	----	---	----------


3 km od Peguera w naturalnej skalistej zatoczce, dostępna pieszo z Cala Fornells, uczęszczana przez nudystów.

Platja de Camp de Mar		180	60	strzeżona, dostępna dla niepełnosprawnych, wynajem leżaków/parasoli, prysznic, restauracja, miejsce sportów wodnych, przystań
------------------------------	---	-----	----	---

Plaża w ośrodku turystycznym Camp de Mar. Otoczona hotelami i zabudową turystyczną. Masowo odwiedzana przez turystów i miejscowych. Znajduje się tu mała wysepka zwana la Illeta, która połączona jest z lądem wąskim, drewnianym mostem. Jest też restauracja oraz przystań łodzi, które zabierają turystów na wyspę Illa de sa Dragonera.

Cala Cranc (Cala en Cranc)		131	17	–
-----------------------------------	---	-----	----	---

Położona pomiędzy Cala Blanca a Platja de Camp de Mar. W skalistej, stromej zatoce, na skalach stoi skupisko domów i willi, dostępna pieszo.

Cala Blanca		137	27	–
--------------------	---	-----	----	---

Maleńka skalista plaża w zatoce, 2 km od Es Camp de Mar w cieniu 300-metrowego wzgórza sa Talaia. Spokojna i niemal dziewicza z widokami na skalisty, całkiem niezabudowany fragment wybrzeża. Odwiedzana przez nielicznych miejscowych amatorów kąpiei. Dostępna pieszo.

Cala Llamp		122	26	strzeżona, prysznicze, restauracja, miejsce do cumowania
-------------------	--	-----	----	--

2 km od Port d'Andratx, położona w skalistej zatoce, gdzie rozwinął się ośrodek turystyczny z apartamentowcami. W oddali widać malownicze szczyty Puig de Galatzo i sa Mola, a od strony morza wyspę Illa de sa Dragonera. Dobre warunki do snorkelingu.

Cala Marmassen		345	30	miejsce do cumowania
-----------------------	--	-----	----	----------------------

1,7 km od Port d'Andratx w skalistej pomarańczowej zatoce porośniętej piniami. W pobliżu liczne hotele, apartamentowce, domki letniskowe. Dobra do snorkelingu.

Cala Fonoll		63	29	restauracja, miejsce do cumowania
--------------------	--	----	----	-----------------------------------

W pobliżu Port de Andratx. Przy dużym hotelu – bloku wkomponowanym w skałę, otoczona osiedlem domów mieszkaniowych i letniskowych.

Platja Brismar (Ses Bassetes)		30	17	dostępna dla niepełnosprawnych, miejsce do cumowania
--------------------------------------	--	----	----	--

Mała piaszczysta plaża miejska w porcie Port d'Andratx przy pasażu nadmorskim (c. de Almirall Riera Alemany) z widokiem na przystań jachtów i port rybacki. W pobliżu liczne restauracje i bary.

Cala d'Egos		55	18	miejsce do cumowania
--------------------	--	----	----	----------------------

Położona na skalistym stromym wybrzeżu, niedaleko Port d'Andratx. Dobre warunki do kąpiei, snorkelingu i cumowania jachtów. Dostępna pieszo.

Cala Conills (Cala Molins)		54	20	bar, miejsce do cumowania
-----------------------------------	--	----	----	---------------------------

Maleńka skalista plaża ze żwirami i okrągłymi kamieniami na płd. od Sant Elm. Malowniczość miejsca tworzą cumujące tu łodzie rybackie. Według legendy z tutejszych bloków skalnych zbudowano zamek es Castell. Uczęszczana przez miejscowych.

Platja de Sant Elm (Es Geparut)		130	30	strzeżona, dostępna dla niepełnosprawnych, miejsce sportów wodnych, błękitna flaga, miejsce do cumowania
--	--	-----	----	--

Plaża w centrum urokliwej turystycznej miejscowości Sant Elm z widokiem na wyspę es Pantaleu i wyspę Illa de sa Dragonera. W pobliżu jest przystań łodzi zabierających turystów na pobliską Dragonerę. Dostępna transportem publicznym. W pobliżu mnóstwo przyjemnych kawiarni i restauracji z widokiem na morze.

Cala s'Algar		48	8	dostępna dla niepełnosprawnych, miejsce do cumowania
---------------------	--	----	---	--

Po północnej stronie Sant Elm. Maleńki port jachtów i łodzi rybackich z widokiem na wyspę Illa de Sa Dragonera. Uczęszczana przez miejscowych. W pobliżu infrastruktura hotelarska oraz osiedla mieszkaniowe.



Kup książkę

Poleć książkę

Informacje praktyczne

Informacja turystyczna, dojazd i połączenia

- **Ses Illetes**, Passeig d'Illetes 4, tel.: +34 971 402 738, e-mail: omtilletes@calvia.com, czynne: pn.–pt. 9.00–15.00, latem także sb.–nd. i św. 9.00–14.00.
- **Palmanova**, Passeig de la Mar 13, tel.: +34 971 682 365, e-mail: omtpalmanova@calvia.com, czynne: codz. 9.00–18.00.
- **Magaluf**, c. Pere Vaquer Ramis 1, tel.: +34 971 131 126, e-mail: omtmagaluf@calvia.com, <http://www.visitcalvia.com>, czynne: codz. 9.00–18.00. Do Ses Illetes dojeżdża z Palmy autobus miejski nr 3. Do Portals Nous, Magaluf i Palmanova dotrzemy z stacji kolejowo-autobusowej, autobusami dalekobieżnymi nr 104, 105, 106 i 107.

Noclegi i gastronomia

Jeśli chodzi o nocleg, to warto poszukać apartamentu lub studio do wynajęcia (apartament dla 4 osób w sezonie kosztuje średnio 300–600 EUR/tydzień). Duży wybór ofer znajdziemy m.in. na stronach: <http://www.niumba.com>, <http://www.homelidays.com>, <http://rentals.loquo.com>. W tym turystycznym regionie znajdziemy setki restauracji i barów, jednak najczęściej czynnych tylko w sezonie i serwujących dania kuchni międzynarodowej. Z lokali z kuchnią majorkańską można polecić:

- **Es Parral**, Passeig de Illetes 75, Ses Illetes, tel.: +34 971 701 127, duży wybór wyszukanych domowych dań majorkańskich, ceny średnie.
- **Restaurante Pardos**, Av. Magaluf 10, Magaluf, tel.: +34 971 132 601. Tradycyjna hiszpańska restauracja oferująca smaczne dania kuchni śródziemnomorskiej i z owoców morza, czynna cały rok 12.00–1.00, menu dnia za ok. 15 EUR.

Wynajem samochodów

- **Warriors**, Passeig de Illetes 6, Ses Illetes, tel.: +34 871 959 988, <http://www.warriorsrentacar.com>.
- **Autos Magalluf**, Av. S'Oliviera 16, Magaluf, tel.: +34 971 131 731, <http://www.autosmagalluf.com>.

Miejsca rozrywki i inne atrakcje

- **Park morski Marineland**, c. Gracilaso de la Vega 9, Costa d'en Bla-



Fot. Dominika Zaręba

nes, tel.: +34 971 675 125, <http://www.marineland.es>, czynne: IV–X pn.–pt. 9.30–18.00, bilet dla os. dorosłej 23 EUR, dzieci pow. 2. r.ż. 17 EUR; dogodny dojazd autobusem z Palmy, Palmanova, Magaluf, Santa Ponça i Peguera. W tym popularnym parku morskim można zobaczyć pokazy delfinów, lwów morskich oraz występy papug i innych egzotycznych ptaków. W parku jest także akwarium z fauną morską, na czele z rekinami, terrarium z egzotycznymi gadami, płazami i rybami oraz ogród egzotycznych ptaków. W Marineland mieszkają także pingwiny, pelikany, morskie żółwie i raje. Dla najmłodszych przygotowano basen z placem zabaw i statkiem piratów. Za dodatkową opłatą można pływać z delfinami i lwami morskimi.

- **Pirates Adventure**, c. Galleon 2, Magaluf, tel.: +34 971 130 411, e-mail: sales@piratesadventure.com, <http://www.piratesadventure.com>, czynne: IV–X, ceny podstawowych, najtańszych biletów dla os. dorosłej 49–54 EUR, dla dziecka 30–31,5 EUR. Teatr założony w 1985 r. organizuje interaktywne, widowiskowe przedstawienia z życia XVII-wiecznych piratów. W cenie biletu jest zwykle wino lub sangria. Niedawno powstał też bar-restauracja przy plaży Magaluf – Pirates Beach Bar & Grill.
- **La Casa de Katmandu**, Av. Pedro Vaquer Ramis 9, Magaluf, tel.: +34 971 134 660, <http://www.houseofkatmandu.com>, czynne: VI–IX codz. 10.00–24.00, V i X 10.00–21.00, IV 9.30–20.00, II i III pt.–nd. i święta 10.30–17.00, podstawowy bilet dla os. dorosłej 18 EUR, dzieci 11 EUR. Interaktywne muzeum – dom legend

Kup książkę

Poleć książkę

i tajemnic w okazałym budynku wzniesionym na wzór klasztoru tybetańskiego – gromadzące blisko 3 tys. rzeczy oraz postaci dziwnych i tajemniczych. Jest tu m.in. Yeti, księżniczka-syrena, warsztat cudów, biblioteka iluzji, jaskinia strachu, pokój tortur i inne atrakcje.

■ **Western Water Park Magaluf**, c. Cala Figuera, La Porrassa, tel.: +34 971 131 203, <http://www.western-park.com>, czynne: V–VI i IX codz. 10.00–17.00, VI–VIII codz. 10.00–18.00, wstęp dla os. dorosłej 26 EUR, dzieci pow. 2. r.ż. 18 EUR). Duży park wodny z przeróżnymi wymyślnymi zjeżdżal-

niami dla dorosłych i dzieci, atrakcją zamku, tornado, Dragolandem, rzeką Congo i innymi atrakcjami. Dojazd z Palmy, Palmanova, Magaluf, Santa Ponça i Paguera.

■ **Cruceros Costa de Calvià**, Av. Magaluf 10, tel.: +34 971 131 211, <http://www.cruceroscostadecalvia.com>. Dwugodzinne wycieczki statkiem z przeszklonym dnem wzdłuż wybrzeża, z dużą szansą na obserwację delfinów. Na statek można wsiąść m.in. w portach w Magaluf i Palmanova. Osoba dorosła zapłaci 17 EUR, dziecko – 9 EUR. Rozkład kursów na stronie www.

PALMANOVA (hiszp. Palma Nova) wraz z przyległym **MAGALUF** (hiszp. Mafalluf) tworzą największe centrum turystyczno-rozrywkowe tej części wybrzeża z ogromnymi hotelami-blokami wzdłuż długich i bardzo popularnych piaszczystych plaż. Turysta znajdzie tu wszelkie formy atrakcji i rozrywek, jakie może sobie tylko wymyślić. W Palmanova turystyka rozwija się już od lat 30. ubiegłego stulecia, rozwój Magaluf rozpoczął się nieco później, bo w latach 60. Miejscowości znane są zwłaszcza z klubów nocnych, dyskotek oraz parków rozrywki (zob. Informacje praktyczne).

Ostatnim ośrodkiem turystycznym tej części zatoki Badia de Palma jest **PORTALS VELLS** (hiszp. Portales Viejos) z plażami w skalistych zatokach otoczonych piniowymi wzgórzami. Na plaży Platja del Mago w latach 60. kręcono *The Magus*, film z Anthonym Quinnem i Michaelem Cainem, bardzo zresztą nieudany, o którym Woody Allen miał powiedzieć: *Gdybym miał przeżyć moje życie raz jeszcze, zrobiłbym wszystko dokładnie to samo, oprócz oglądania The Magus*. Ponoć niegdyś w zatoce Portals Vells wydobywano kamienie do budowy katedry w Palmie. Ciekawym miejscem jest skalna kaplica w grocie Cova de la Mare de Déu de Portals, w której według legendy genueński żeglarz umieścił figurę Matki Boskiej z wdzięczności za ocalenie w czasie sztormu. Figura, przenoszona do kaplicy w Calvià, za każdym razem miała wracać do grotty.

Calvià

Stolica regionu Calvià u stóp Serra de Tramuntana została założona w 1285 r. za czasów panowania króla Jakuba II. Spokój i senna atmosfera miasteczka położonego wśród pól i gajów oliwnych kontrastuje z klimatem tłumnych i głośnych kurortów wybrzeża.

W centrum zobaczymy kościół parafialny **Església de San Juan Bautista** z początku XVII w., przebudowany w wieku XIX w stylu historyzmu, który łączy elementy neoromańskie z neogotyckimi (np. okno w fasady i dwie smukłe wieże). Interesujący budynek

ratusza, znajdujący się przy wjeździe do Calvià, powstał w 1989 r. według projektu architektów Rafaela Balaguera i Jaime Vidala, którzy połączyli elementy tradycyjnej architektury majorkańskiej z funkcjonalnością i stylem awangardowym. Warto tu przyjechać w dzień targowy (poniedziałek, 8.00–13.00), kiedy wzdłuż Carrer Major odbywa się tradycyjny *mercat* z żywnością, ubraniami, obuwiem i rzemiosłem artystycznym.

Wybrzeże od Cap de Cala Figuera do Port d'Andratx

Od cypla Cap de Cala Figuera po Port d'Andratx wzdłuż wybrzeża rozłożył się kolejny ciąg dużych ośrodków turystycznych, na czele z Santa Ponça i Peguera, znanych z atrakcyjnych plaż i bogatej infrastruktury turystycznej. Jedynym dziewiczym zakątkiem jest zatoka **Cala Rrafubetx**, która wraz z wysepkami Illa del Toro i Illes es Malgrat tworzą obszar szczególnej ochrony (ANEI – *àrea natural de especial interès*), zwłaszcza ze względu na miejsca gniazdowania rzadkich gatunków ptaków morskich.

SANTA PONÇA (hiszp. Santa Ponsa) to pokaźne centrum turystyczne, którego początki sięgają lat 30. ubiegłego stulecia, choć największe inwestycje budowlane i prawdziwy boom turystyczny miał miejsce w latach 70. XX w. Hotele, domy letniskowe, bary, restauracje, puby, dyskoteki, pola golfowe, miejsca do uprawiania wszelakich sportów wodnych – niczego tu nie brak. Miejscowość jest popularna zwłaszcza wśród turystów z Irlandii, o czym świadczą liczne puby z folkielem irlandzkim na żywo. W okolicach Santa Ponça miała 10 września 1229 r. wylądować flota króla Jakuba I Zdobywcy, rozpoczynając rekonkwistę przeciwko Maurom. Ten ważny moment historyczny Majorki upamiętnia duży kamienny krzyż wzniesiony w 700. rocznicę wydarzenia (Caleta de Santa Ponça, w okolicach Club Náutico Santa Ponça). Co roku na początku września na plaży w Santa Ponça odbywa się imponująca inscenizacja historyczna znana jako **Fiestas dei Rei en Jaume I** symboliczna bitwa chrześcijan z saracenami.

Drugim dużym ośrodkiem turystycznym w tej części wybrzeża jest **PEGUERA** (hiszp. Paguera) z trzema plażami połączonymi promenadą, wzdłuż której ciągną się hotele, apartamentowce, sklepy, bary i restauracje. Kurort



© Neorazalka / Dreamstime.com

■ Dzikie wybrzeże w okolicach Cala Rrafubetx

Jakub I Zdobywca (1208–1276)



rys. Anna Fizińska

W języku katalońskim Jaume I el Conqueridor, w jęz. hiszpańskim Jaime I el Conquistador – król Aragonii i hrabia Barcelony, który poszerzył Królestwo Aragonii i Katalonii o nowe, odebrane z rąk muzułmanów, regiony. W 1229 r. podbił Majorkę, w 1235 r. Ibizę, a w 1238 r. królestwo Walencji. Po tych podbojach Jakub I przyjął dodatkowe tytuły króla Walencji i Majorki. Jego wyprawy wojenne miały być sposobem na wewnętrzne uspokojenie państwa i stworzenie przeciwwagi dla opozycji szlacheckiej, domagającej się coraz większych przywilejów i władzy.

Na Majorkę dotarła flota Jakuba I, składająca się ze 150 jednostek i 20 tys. żołnierzy, która wypłynęła z portów Salou, Cambrils i Tarragona. Walki z Maurami,

■ Jaime I el Conquistador

którzy stawiali opór w górzystych rejonach wyspy, trwały do 1235 r. Majorka została podzielona na dwie części – pierwszą przyznano magnatom (*medietas magnatum*), drugą zarezerwowano dla króla (*medietas regis*), a część z królewskiej ziemi oddano ludności, która zdecydowała się osiedlić na podbitych ziemiach (byli to głównie Katalończycy). Na wyspie pozostało ok. 10–12 tys. muzułmanów z 80–100 tys. zamieszkujących ją wcześniej. Niewielka część z nich, która w porę się poddała, zatrzymała ziemię i majątek. Po śmierci króla starszy syn Pedro otrzymał Aragonię, Katalonię i Walencję, a młodszy Jakub II – Majorkę.

■ Oryginalna architektura Cala Fornells fot. Dominika Zaręba



Kup książkę

Poleć książkę

jest odwiedzany przede wszystkim przez turystów niemieckich. W okolicy jest kilka pieszych ścieżek prowadzących przez las piniowy wzdłuż wybrzeża. Nazwa *peguera* oznacza piec do wyrobu smoły z żywicy drzewa piniowego produkowanej w okolicy.

Słynny pirat Barbarroja i jego bracia najeżdżali wielokrotnie ten region, lądując w **CALA FORNELLS**, by nabrać niewolników, których następnie sprzedawali na targu w Algierze. Dziś Cala Fornells jest mniejszym kurortem położonym tuż przy Peguera, gdzie uwagę zwraca oryginalny kompleks apartamentów zaprojektowany w latach 70. przez rosyjskiego architekta Pedro Otzoupa, który spędził na wyspie kilka lat. Jego projekty są połączeniem stylu śródziemnomorskiego z fascynacją architekturą meksykańską, a ich cechą charakterystyczną są asymetria i pełne kolorów, bujne ogrody wkomponowane w budynki.

Port d'Andratx (hiszp. Puerto de Andratx)

Ten malowniczy naturalny port „z klasą” i artystyczną duszą położony jest u stóp Serra de Tramuntana i otoczony zatokami z plażami – Cala Llamp, Cala Moragues i Cala d'Egos. Obok fochi rybackich cumują tu eleganckie jachty, a w licznych kawiarniach i restauracjach przesiadują ludzie różnych kultur i nacji, nierzadko stylowo i awangardowo ubrani. Miasteczko, obecnie zamieszkałe przez prawie 3 tys. osób, było kiedyś spokojną rybacką wioską, która z czasem przekształciła się w ważny na wyspie ośrodek żeglarstwa sportowego i rekreacyjnego.

Sercem portu jest nabrzeże z pasażem nadmorskim prowadzącym do latarni morskiej na półwyspie Es Cap de sa Mola i klubu żeglarskiego (Club de Vela de Andratx). Przy nabrzeżu umiejscowił się szereg stylowych i artystycznych restauracji, kawiarni oraz barów z ogródkami i tarasami widokowymi na morze. Niektóre z nich są otwierane dopiero wieczorem, kiedy to przystań zaczyna tętnić nocnym życiem. Z zabytków zachowały się wieże obronne, m.in. **Torre de Sant Carles** na półwyspie La Mola oraz kościół parafialny **Església de Nuestra Señora del Carmen**. Warto polecić oglądanie zachodu słońca z półwyspu La Mola z wyspą Illa de sa Dragonera w tle. W tej części mieści się także muzeum współczesnego niemieckiego

Informacje praktyczne

Informacja turystyczna, dojazd Santa Ponça, c. Gran via Puig de Galatzó (bez nr.), tel.: +34 971 691 712, e-mail: omtsantaponsa@calvia.com; **Peguera**, c. Ratoli 1, tel.: +34 971 687 083, e-mail: ompaguera@calvia.com. Do miejscowości dojeżdżają autobusy z Palmy, m.in. linie nr 100 i 102.

■ W Port d'Andratx



fot. Dominika Zaręba

Kup książkę

Poleć książkę

Informacje praktyczne

Informacja turystyczna i dojazd

- **Port d'Andratx**, Av. Mateo Bosch, budynek La Lonja, tel.: +34 971 671 300.
- **Andratx**, Av. de la Cúria 1, budynek urzędu miasta – pałac Son Mas, tel.: +34 971 628 019, e-mail: info-andratx@andratx.net, http://www.andratx.net.

Do Port d'Andratx dojedziemy z Palmy autobusem linii nr 102.

Nocleg

- **Hostal Residència Catalina Vera**, c. Isaac Peral 63, Port d'Andratx, tel.: +34 971 671 918, http://www.hostalcatalinavera.es. Rodzinny pensjonat typu b&b, prowadzony od lat 40. XX w., z malowniczym ogrodem. Wnętrze udekorowane jest antykami i obrazami majorkańskich malarzy. Dwójka ze śniadaniem w sezonie kosztuje 80 EUR, Wi-Fi w lobby.

Gastronomia

- **Mitj & Mitj**, c. Almirante Alemany 10, Port d'Andratx. Malutki bar z niskimi stolikami przy placu wokół drzewka oliwnego, serwujący drinki i przekąski majorkańsko-hiszpańskie przy dźwiękach muzyki typu ambient (szczególnie polecamy!). Czynnicy od połowy lat 80. Nazwa kawiarni po majorkańsku oznacza „pół i pół”. Można też zajrzeć obok, do **baru Habana**, inspirowanego kolorami Kuby.
- **La Ronda Artcafé Bar**, c. Almirante Alemany 8, Port d'Andratx, http://www.laronda-artcafe.com. Kawiarnia artystyczna z tarasem przy samym porcie (we wnętrzu prezentowana jest sztuka współczesna, m.in. pomalowane w fantazyjne wzory figury koni (naturalnych rozmiarów)).
- **Restaurante Rocamar**, c. Almirante Alemany 27, Port d'Andratx, tel.: +34 971 671 261, http://www.rocamardorada.com. Przy samym nadmorskim pasażu, z tarasem, ogródkiem i widokiem na morze i przystań. Restauracja założona w 1967 r. specjalizuje się w kuchni majorkańskiej, zwłaszcza w daniach z ryb i owoców morza.
- **Cappuccino**, Av. Mateo Bosch 31, Port d'Andratx, tel.: +34 971 672 214. Jeden z lokali należących do majorkańskiej małej sieci barów-kawiarni Cappuccino, oferującej świetną kawę (dość drogo), drinki i przekąski (sałatki, kanapki), z nastrojową muzyką w tle oraz dostępem do Wi-Fi. W Port d'Andratx kawiarnia znajduje się przy pasażu nadmorskim, ma ocieniony taras widokowym na port.

- W kawiarni Mitj & Mitj
fol. Dominika Zareba

malarza, rzeźbiarza i filozofa Dietera Waltera Liedtke – **Museo Liedtke** (c. Olivera 35, La Mola,

http://www.liedtke-museum.com). Zajmuje ono interesujący architektonicznie budynek wkomponowany w stromy, skalisty brzeg. Zbudował go artysta, wykorzystując naturalną topografię terenu, skały i inne formacje geologiczne jako integralne części budowli.

Park przyrodniczy Illa de sa Dragonera (Parc Natural de sa Dragonera)

Utworzony w 1995 r. park obejmuje największą przy wybrzeżu Majorki wyspę Illa de sa Dragonera (długość 4,2 km) wraz z pobliskimi wysepkami – Illa es Pantaleu, Illa de Mitjana i els Calafats. Najwyższym wzniesieniem Dragonery, będącym przedłużeniem Serra de Tramuntana, jest na **Pòpia** (353 m n.p.m.) z latarnią morską – el far de na Pòpia zbudowaną w 1910 r. Na wyspie są jeszcze dwie inne latarnie morskie – el far de **Llebeig** na wysokości 121 m n.p.m. z 1905 r. oraz el far de **Tramuntana** na wysokości 54 m n.p.m. z 1907 r. Najstarszą budowlą jest wieża obronna – la Torre de Llebeig, wzniesiona w 1585 r. do obrony przed piratami, którą odrestaurowano i otwarto dla zwiedzających. Dragonera była niegdyś ulubionym miejscem schronienia korsarzy i przemytników, z którymi związane są liczne legendy. W szacie roślinnej Dragonery dominują zarośla dzikiej oliwki i rozmarynu. Świat zwierząt reprezentują dwa gatunki jaszczurek – gekkon murek, wyglądający jak miniatura krokodyla albo... smoka, oraz jaszczurka Lilforda, zwana też jaszczurką z Balearów. Pomieszkują tu także zajęce, kozy, owce, jeże i szczury. Bogaty jest świat ptaków morskich, na czele z burzykiem balearskim, kormoranem czubatym i mewą śródziemnomorską, oraz ptaków drapieżnych, reprezentowanych m.in. przez sokoła wędrownego, pustułkę i pójdzkę. W okolicach wyspy dość często można zobaczyć skaczące delfiny.

- Łodzie wycieczkowe na Dragonerę odpływają z przystani w Sant Elm. Przewoźnicy: **Bergantin**, tel.: +34 627 966 264; **Watertaxi** (info w restauracji El Pescador), tel.: +34 971 100 866, http://www.watertaxi.es, 15 EUR za os. w dwie strony, opłynięcie wyspy 25 EUR za os.; **La Margarita**, tel.: +34 971 764 444, http://www.balearicshearwater-tours.com, ok. 4-godzinna wycieczka zorganizowana, w tym 1,5 godz. zwiedzania wyspy, os. dorosła 40 EUR, dzieci do 8. r.ż. 20 EUR. Można też wybrać się na pieszą wycieczkę po wyspie – ich propozycje znajdziemy na stronie <http://www.consellde Mallorca.net/dragonera>.

■ Jaszczurka Lilforda



fol. Dominika Zareba

Andratx

Spokojne, zabytkowe miasteczko w interiorze i stolica regionu, zbudowane u stóp Serra de Tramuntana, liczy 7 tys. mieszkańców. W panoramie dominuje potężny kościół **Església de Santa Maria d'Andratx**, którego początki datuje się na XIII w. We wnętrzu świątyni zobaczymy cenne barokowe ołtarze. Obok, na tyłach kościoła, na wzgórzu, rozłożył się nastrojowy cmentarz z grobowcami z piaskowca krytymi dachówką. Warto pospacerować wąskimi i stromymi uliczkami najstarszej dzielnicy miasta es Pantaleu, niegdyś zamieszkałej przez rybaków. Zachowały się tu wiatraki – **els Molins de sa Planeta**, budynek kurii, dawny ratusz

(obecnie siedziba biblioteki) oraz wieża obronna – **la Torre de So na Gaiana**, będąca fragmentem dawnych umocnień miasta, chroniących mieszkańców przed napadami piratów.

Siedzibą obecnego ratusza miejskiego jest zabytkowy pałac – **possessió de Son Mas**, znajdujący się po drugiej stronie miasta przy drodze do Estellencs (tutaj też jest centrum informacji turystycznej). Nieco dalej na obrzeżach miasta można zwiedzić centrum kulturalne i międzynarodowe miejsce spotkań artystów – **Centre Cultural Andratx**. Zobaczymy tu bogatą ekspozycję sztuki współczesnej miejscowych i zagranicznych twórców: obrazy, rzeźby, grafiki, instalacje, fotografie (w większości na sprzedaż). Jest też sklep z pamiątkami i artystyczna kawiarenka.

■ **Centrum Sztuki Andratx**, c. Estanyera 2, tel.: +34 971 137 770, e-mail: info@ccandratx.com, http://www.ccandratx.com, czynne: III–X wt.–pt. 10.30–19.00, sb.–nd. i święta 10.30–16.00, XI–II wt.–sb. 10.30–16.00, wstęp 6 EUR.

Dużą atrakcją Andratx jest targ, który odbywa się na uliczkach miasteczka w każdą środę, nieprzerwanie od połowy XIX w. Sprzedawane są na nim owoce, warzywa, wędliny, rzemiosło artystyczne i różne typowe produkty majorkańskie.

Sant Elm (hiszp. San Telmo)

Sant Elm to dawna rybacka wioska, zamieszkała dziś przez ok. 300 osób, która przekształciła się w niewielką miejscowość turystyczną, znacznie spokojniejszą i przytulniejszą od pozostałych kurortów w tej części wybrzeża. Hotele, apartamenty, domy letniskowe i wille rozłożyły się dość harmonijnie na pobliskich skałach i wzgórzach wśród piniowych lasów, lokując się wokół centrum wioski z piaszczystą plażą i przystanią. Sercem



■ Flota Jakuba I Zdobywcy

Sant Elm jest pieszka **Avinguda de Jaume I** z licznymi restauracjami, barami i kawiarniami. Największą atrakcją krajobrazową miejsca jest pobliska malownicza wyspa i park przyrodniczy Illa de sa Dragonera.

W okolicy Sant Elm zachowało się kilka cennych obiektów dziedzictwa kulturowego – dawny szpital dla marynarzy z kaplicą – **la Torre de Sant Elm**, wieża obronna w zatoce Basset **la Torre de Cala en Basset** oraz rezerwat przyrody (Reserva Natural de la Trapa) z **klasztorem La Trapa**, wzniesionym przez trapistów (odłam cystersów), którzy opuścili go w 1810 r. Piękna posiadłość z malowniczymi tarasami położona jest u stóp szczytu **Puig de La Trapa** (472 m n.p.m.). Zachowały się tu pozostałości budynków mieszkalnych, kaplicy i młyna. Widok na wyspę Dragonera, która stąd wygląda jak smok wychodzący z morza, zapiera dech w piersiach. Do klasztoru prowadzi z Sant Elm szlak pieszy (wycieczka trwa ok. 3 godz.).

Informacje praktyczne

Informacja turystyczna, dojazd i komunikacja

■ **Sant Elm**, Av. Jaime I 28b, tel.: +34 971 239 205, czynne: V–X pn.–nd. 9.00–16.00.

Do miasteczka dojedziemy autobusem z Andratx i Port d'Andratx. Kursują tu także statki z Port d'Andratx.

Noclegi

■ **Hostal Dragonera**, Av. Jaume I 5, tel.: +34 971 239 086, e-mail: info@hostaldragonera.net, http://www.hostaldragonera.net, czynne: III–XI. Przytulny hostel w centrum Salm Elm przy głównym pasażu, z restauracją i widokami na morze. Dwójka ze śniadaniem 58–68 EUR, ale trzeba spędzić w hotelu min. tydzień. Można rezerwować też noclegi z pełnymi posiłkami.

Gastronomia

■ **Restaurante Na Caragola**, Av. Jaume I 23, tel.: +34 971 239 006. Lokal przy przystani, serwuje dania śródziemnomorskie, potrawy z ryb i owoców morza oraz paella. Piękny taras widokowy na Dragonerę. Duży wybór win z własnej winiarni, domowe desery.

■ **El Pescador**, port, tel.: +34 971 239 198. Restauracyjka rybna przy samym porcie, dania przyrządzone z połowów własną łodzią rybacką. Przytulne wnętrza i taras widokowy z widokiem na sa Dragonerę; tapas za ok. 12–15 EUR.



foto: Dominika Zaręba

■ Plaża w Sant Elm

■ **Tigy's Bar – Pamboleria**, Av. Jaume I 10, tel.: +34 971 239 020. Przytulna restauracja z ocienionym ogródkiem przy głównym pasażu, ratanowe krzesła, drewniane stoliki. Bardzo duży wybór *pa amb oli* po majorkańsku, np. z szynką, serem, kalmarami i innymi owocami morza.

PROGRAM PARTNERSKI

GRUPY WYDAWNICZEJ HELION

1. ZAREJESTRUJ SIĘ
2. PREZENTUJ KSIĄŻKI
3. ZBIERAJ PROWIZJĘ

Zmień swoją stronę WWW
w działający bankomat!

Dowiedz się więcej i dołącz już dzisiaj!

<http://program-partnerski.helion.pl>

GRUPA WYDAWNICZA
Helion SA



foto: na bile-oddaci: Dominika Zagęba



foto: na prozdzie oddaci: © Eric Gevaert | Shutterstock.com

MAJORKA MINORKA IBIZA ORAZ FORMENTERA

- Słoneczne plaże
- Rajska przyroda
- Kolorowe miasteczka i wioski rybackie
- Zabytki kultur antycznych i nowożytnych
- Kuchnia śródziemnomorska

Baleary gwarantują wypoczynek na rozgrzanych słońcem plażach, a jednocześnie są gratką krajoznawczą dla miłośników kultury i przyrody. Górskie klasztory, urocze wioski, imponujące zamki i twierdze, prehistoryczne zabytki, miejsca, które inspirowały takich artystów jak Fryderyk Chopin, Joan Miró czy Antoni Gaudí, jaskinie, ostoje ptaków i podwodne skarby przyrody – to wszystko znajdziemy w tym niewielkim zakątku Morza Śródziemnego.

Przewodniki rekreacyjne oprowadzają po najciekawszych regionach i miastach – nie do pominięcia na trasie podróży. Opisom krajoznawczym towarzyszą mapy, ramki z ciekawostkami oraz starannie wybrane zdjęcia, dające przedsmak prawdziwej podróży. Zwięzłe informacje praktyczne pomagają zaplanować udany urlop i odnaleźć się w odwiedzanym miejscu. Wszystko to, w połączeniu z przejrzystym układem treści i atrakcyjną szatą graficzną, czyni z przewodnika rekreacyjnego niezastąpionego partnera w podróży.

Bezdroża
Przewodniki Ludzi Ciekawych

Nr katalogowy: 11431



Księgarnia internetowa:
<http://bezdroza.pl>



Zamówienia telefoniczne:
0 801 339900



0 601 339900

Sprawdź najnowsze promocje:
● <http://bezdroza.pl/promocje>
Przewodniki najchętniej czytane:
● <http://bezdroza.pl/bestsellery>
Zamów informator podróżniczy:
● <http://bezdroza.pl/newsletter>

Helion SA
ul. Kościuszki 1c, 44-100 Gliwice
tel.: 32 230 98 63
e-mail: bezdroza@bezdroza.pl
<http://bezdroza.pl>

ISBN 978-83-246-6246-3



9 788324 662463 >

Cena 26,90 zł