



Bezdroża



travelbook



Majorka



ERGO
HESTIA

Ubezpieczenie
w podróży

Autorka przewodnika: Dominika Zaręba

Redaktor prowadzący: Maciej Żemojtel

Redakcja i korekta: Anna Pałczyńska

Projekt okładki: hotmedia

Wszelkie prawa zastrzeżone. Nieautoryzowane rozpowszechnianie całości lub fragmentu niniejszej publikacji w jakiegokolwiek postaci jest zabronione. Wykonywanie kopii metodą kserograficzną, fotograficzną, a także kopiowanie książki na nośniku filmowym, magnetycznym lub innym powoduje naruszenie praw autorskich niniejszej publikacji.

Wszystkie znaki występujące w tekście są zastrzeżonymi znakami firmowymi bądź towarowymi ich właścicieli.

Autorka oraz wydawnictwo Helion dołożyli wszelkich starań, by zawarte w tej książce informacje były kompletne i rzetelne. Nie biorą jednak żadnej odpowiedzialności ani za ich wykorzystanie, ani za związane z tym ewentualne naruszenie praw patentowych lub autorskich. Autorka oraz wydawnictwo Helion nie ponoszą również żadnej odpowiedzialności za ewentualne szkody wynikłe z wykorzystania informacji zawartych w książce.

Wydawnictwo Helion

ul. Kościuszki 1c, 44-100 Gliwice

tel.: 32 2309863

e-mail: redakcja@bezdroza.pl

księgarnia internetowa: <http://bezdroza.pl>

Drogi Czytelniku!

Jeżeli chcesz ocenić tę książkę, zajrzyj pod adres:

<http://bezdroza.pl/user/opinie/?bemaj1>

Możesz tam wpisać swoje uwagi, spostrzeżenia, recenzję.

Wydanie I

ISBN: 978-83-246-8592-9

Copyright © Helion, 2014

Dominika Zaręba



Majorka

- **Kup książkę**
- **Poleć książkę**
- **Oceń książkę**
- **Księgarnia internetowa**
- **Lubię to!**
- **Nasza społeczność**

Kup książkę

Poleć książkę



Fascynujące zabytkowe Stare Miasto w Palmie z potężną gotycką katedrą La Seu

Spacer wąskimi uliczkami i placami stolicy wśród zabytkowych kamienic i rezydencji w stylu barokowym czy katalońskiego *modernisme*, odpoczynek w ogródku jednej z gustownych artystycznych kawiarni i restauracji, kontemplowanie panoramy Starego Miasta od strony parku Parc de La Mar z katedrą La Seu i pałacem Almudaina na pierwszym planie – to obowiązkowe rytuały wszystkich zwiedzających miasto. Warto pożyczyć jednośląd i przejechać się ścieżką rowerową prowadzącą wzdłuż wybrzeża.

Muzeum Miró – Fundació Pilar i Joan Miró, Cala Major, Palma

Kolekcja muzealna obejmuje 2,5 tys. dzieł wybitnego katalońskiego malarza, rzeźbiarza i ceramika, w tym obrazy, rzeźby, rysunki i grafiki Joana Miró oraz setki pamiątek i ulubionych przedmiotów artysty. Prawdziwą gratką jest zwiedzanie jego ogromnego i imponującego atelier.



Kup książkę

Poleć książkę



Podróż koleją Palma – Sóller przez Serra de Tramuntana

Romantyczna wyprawa koleją wąskotorową przez góry Serra de Tramuntana należy do niezapomnianych atrakcji w stylu retro. Z Sóller warto kontynuować podróż zabytkowym tramwajem do Port de Sóller.

Góry Serra de Tramuntana, wpisane na Listę UNESCO

Do najbardziej malowniczych tras samochodowych, które biegną krętymi górkami z widokami na klifowe wybrzeże, należą: droga na półwysep Cap de Formentor, trasa do zatoki Sa Calobra oraz przejazd przez góry na odcinku Andratx – Sóller i Fornalutx. Miłośnicy pieszych wędrówek powinni wyruszyć jednym ze świetnie oznakowanych górskich szlaków – gwarantowane są niezwykle widoki, a także dotarcie do uroczych wiosek, w których wśród sadów cytrusowych kryją się domostwa z kamienia.




Kup książkę

Poleć książkę

Algaida

Spokojne miasteczko i stolica regionu, licząca ok. 3200 mieszkańców, otoczona jest kilkoma zabytkowymi wiatrakami zbożowymi. Przez rynek Sa Plaça, przy którym mieszczą się kawiarnie i bary, prowadzi główna droga. Najcenniejszym zabytkiem jest okazały XVI-wieczny kościół parafialny – **Església de Sant Pere i Sant Pau**, zbudowany z kamieni ciosanych z pomarańczowego piaskowca. Turyści wjeżdżający do miasteczka widzą go już z daleka. Piękny jest zwłaszcza barokowy portal wejściowy, a wewnątrz majestatyczny barokowy ołtarz z XVII–XVIII w. z cenną gotycką rzeźbą Matki Boskiej – La Mare de Déu de la Mabella, patronki kamieniarzy. Targ odbywa się w piątki (8.00–13.00).

Algaida ma także tradycje winiarskie, o których dowiemy się więcej odwiedza-

jąc rodzinną winnicę **Vins Ca'n Majoral**  c. del Campanar; tel.: +34 971 665 867; www.canmajoral.com; pn.–pt. 16.00–20.00, sb. 9.00–13.00, gdzie od ponad 15 lat produkuje wina ekologiczne z etykietą pochodzenia Pla i Llevant oraz z wysp Balearów. 12-hektarowa winnica rozłożona jest na wzgórzach Son Reus (190 m n.p.m.) i Son Roig (300 m n.p.m.). Pochodzące stąd marki wina noszą nazwy Can Majoral i Butibalausí.


W pobliżu Algaidy warto także zwiedzić słynną wytwórnię szkła artystycznego **Vidrios Gordiola** (zob. ramka).




Kup książkę

Poleć książkę

Wytwórnia szkła artystycznego Vidrios Gordiola

Rodzinną hutę szkła  **Vidrios de Arte Gordiola. S.L.**, ctra Palma – Manacor km 19, Algaida; tel.: +34 971 665 046; www.gordiola.com; pn.–sb. 9.00–17.00, nd. i św. 9.30–13.30, prowadzona jest przez ród Gordiola od 1719 r. W fabryce wytwarzane są artystyczne abażury, świeczniki, kandelabry, żyrandole, zastawy stołowe, butelki, kieliszki, szklanki, wazoni oraz inne elementy dekoracyjne i pamiątki w wielu kolorach, teksturach i zdobieniach, według tradycyjnych technik i wzorów. Na miejscu można zobaczyć proces wyrobu szkła, od dmuchania po formowanie, oraz zwiedzić muzeum z pamiątkami rodzinnymi


i eksponatami prezentującymi historię tego starego majorkańskiego rzemiosła artystycznego.



Montuiri

Typowe miasteczko interioru, z położonym stromo na wzgórzu małym rynkiem – placą Major, istniejącym od czasu założenia „królewskiej wioski” w 1300 r. przez Jakuba III.

Zobaczymy tu ratusz (*ajuntament*) oraz XIV-wieczny kościół z pomarańczowego piaskowca – **Església de Sant Bartomeu** – rozbudowywany w stuleciu XVII i XVIII, któremu egzotyki dodają rosnące przed nim palmy. Targ odbywa się w poniedziałki (8.00–13.00).

2,5 km na północ od Montuiri znajduje się prehistoryczna osada talajocka **Son Fornés**  **Molí d'en Fraret**, c. Emili Pou; www.sonfornes.mallorca.museum; III–X pn.–pt. 10.00–14.00 i 16.00–19.00, XI–II

10.00–14.00; wstęp: 3,5 EUR, ulgowy 2 EUR, dzieci do 12 l. gratis, ze świetnie zachowanym talajotem – wieżą strażniczą (zob. ramka o kulturze talajockiej, s. 84).



▲ Montuiri

Kup książkę

Poleć książkę



NA ZACHÓD OD PALMY

Od Cala Major do Portals Vells

Wybrzeże położone na zachód od stolicy to ciąg dużych ośrodków turystycznych od Cala Major po Portals Vells z wielkimi hotelami-blokami, apartamentowcami, setkami restauracji i barów, dyskotekami i parkami rozrywki, polami golfowymi oraz mnóstwem biur podróży i firm oferujących wycieczki statkami, wynajem samochodów, skuterów, rowerów i wszelkiego sprzętu turystycznego czy zorganizowane

sporty wodne. Znajdziemy tu piaszczyste plaże z magicznym łańcuchem górskim Terra de Tramuntana w tle, tłumnie odwiedzane przez turystów i miejscowych, a także kilka spokojniejszych zatoczek położonych wśród skał.

CALA MAJOR, jeden z pierwszych na wyspie ośrodków turystycznych z wysokimi hotelami i piaszczystą plażą (strzeżona, dostępna dla niepełnosprawnych, prysznicze,

▼ Ses Illetes w okolicach plaży Cala Comptessa


wynajem leżaków/parasoli), jest częścią aglomeracji Palmy. W pobliskim pałacu Palacio Marivent rezyduje rodzina królewska, która często odwiedza wyspę.

SES ILLETES jest dużym ośrodkiem turystycznym z kilkoma wysepkami na wybrzeżu – Illa de Sa Caleta, S'Estenedor, des Pas i Sa Torre, gdzie znajdują się ruiny wieży obronnej, będącej pozostałością XIX-wiecznej fortecy. W miejscowości turyści wypoczywają na dwóch piaszczystych plażach. Najbardziej popularna jest **Platja d'Illetes** z widokiem na wysepkę Illot de sa Caleta w centrum miejscowości (strzeżona, dostępna dla niepełnosprawnych, wynajem leżaków/parasoli, bar). **Cala Comptessa (Cala Contesa)** to mała plaża otoczona porośniętymi piniami skałami, z widokiem na wysepkę Illot de Caleta i całą niemal zatokę Badia de Palma (dostępna dla niepełnosprawnych, prysznicze, wynajem leżaków/parasoli, bar/restauracja, przystań). Cieszy się powodzeniem także wśród miej-

scowych. Kiedy przejdziemy pobliski cypel w kierunku południowo-zachodnim, dostrzemy do jeszcze jednej małej piaszczystej plaży z widokiem na wysepkę Illa de sa Torre z wieżą obronną.

PORTALS NOUS, ze swoją infrastrukturą morską o najwyższym standardzie, cieszy się opinią najlepszego portu w archipelagu Balearów. Cumują tu luksusowe jachty i łodzie, których właściciele korzystają z drogich restauracji i barów przy promenadzie Passeig del Port. W miejscowości działają popularne lokale nocne.

W pobliżu portu odpocząć na piaszczystych plażach. Najbliżej portu znajdziemy niewielką **Platja de Portals Nous (Cala Bendinat)** otoczoną piniami i domami letniskowymi (wynajem leżaków/parasoli, prysznicze, bar, przystań). Większa, długa prawie na 1 km jest następną plażą **Cala Portals Nous (Platja Oratori de Portals Nous)** z widokiem na wysepkę Illa d'en Sales (strzeżona, dostępna dla



Kup książkę

Poleć książkę

Kup książkę

Poleć książkę

niepełnosprawnych, prysznic, wynajem leżaków/parasoli, bar, przystań).

W okolicy Portals Nous, w miejscowości **COSTA D'EN BLANES**, znajduje się **Marineland**, jedyny na wyspie park morski z delfinarium (zob. ramka). Turyści wypoczywają tu na piaszczystej plaży **Costa d'en Blanes** lub **Platja d'en Blanes** (wynajem leżaków/parasoli, prysznic, bar).

PALMANOVA (hiszp. Palma Nova) wraz z przyległym **MAGALUF** (hiszp. Magalluf) tworzą największe centrum turystyczno-rozrywkowe tej części wybrzeża z ogromnymi hotelami-blokami wzdłuż długich i bardzo popularnych piaszczystych plaż. Turysta znajdzie tu wszelkie formy atrakcji i rozrywek, jakie może sobie tylko wymyślić. W Palmanova turystyka rozwija się już od lat 30. ubiegłego stulecia, rozwój Magaluf rozpoczął się nieco później, bo w latach 60. Miejscowości znane są zwłaszcza z klubów nocnych, dyskotek oraz parków rozrywki.

Złote, piaszczyste plaże **Platges de Palmanova** (Es Carregador, Platja de Palmanova i Platja de Son Maties) ciągną się przez blisko 3 km wzdłuż pasażu nadmorskiego (strzeżone, dostępne dla niepełnosprawnych,



prysznic, wynajem leżaków/parasoli, bary, błękitna flaga). Łączą się z turystyczną plażą **Platja de Magaluf**, długą na ponad 1,5 km, podobnie masowo odwiedzaną latem przez turystów (strzeżona, dostępna dla niepełnosprawnych, wynajem leżaków/parasoli, bar/restauracja, błękitna flaga). Z plaży widać wysepkę Illot de sa Porassa, która miała

Park morski Marineland

W tym popularnym parku morskim **Gracilaso de la Vega 9, Costa d'en Blanes**; dogodny dojazd autobusem z Palmy, Palmanova, Magaluf, Santa Ponça i Peguera; www.marineland.es; codz. 9.30–17.30; wstęp: 23 EUR, dzieci 1,10–1,40 m i os. pow. 65 l. 14 EUR, 0,90–1,10 m 8 EUR, można zobaczyć pokazy delfinów, lwów morskich oraz występy papug i innych egzotycznych ptaków. W parku jest także akwarium z fauną morską, na czele z rekinami, terrarium z egzotycznymi gadami, płazami i rybami oraz ogród egzotycznych ptaków. W Marineland mieszkają także pingwiny, pelikany, morskie żółwie i raje. Dla najmłodszych przygotowano basen z placem zabaw i statkiem piratów. Za dodatkową opłatą można pływać z delfinami i lwami morskimi.



Kup książkę

Poleć książkę



być schronieniem floty króla Jakuba I przed wyładowaniem w Santa Ponça w 1229 r.

Ostatnim ośrodkiem turystycznym tej części zatoki Badia de Palma jest **PORTALS VELS** (hiszp. Portales Viejos) z plażami w skalistych zatokach otoczonymi piniowymi wzgórzami. Na plaży **Platja del Mago** w latach 60. kręcono *The Magus*, film z Anthonym Quinnem i Michaeliem Cainem, bardzo zresztą nieudany, o którym Woody Allen miał powiedzieć: *Gdybym miał przeżyć moje życie raz jeszcze, zrobiłbym wszystko dokładnie to samo, oprócz oglądania The Magus*. Ponoć niegdyś w zatoce Portals Vells wydobywano kamienie do budowy katedry w Palmie. Ciekawym miejscem jest skalna kaplica w grocie **Cova de la Mare de Déu de Portals**, w której

według legendy genueński żeglarz umieścił figurę Matki Boskiej z wdzięczności za ocalenie w czasie sztormu. Figura, przenoszona do kaplicy w Calvià, za każdym razem miała wracać do grotty.

W samym kurorcie można odpocząć na piaszczystych otoczonych wzgórzami z piniami plażach, znacznie spokojniejszych niż w Magaluf czy Palmanova. **Platja de Portals Vells III (Platja del Rei)**, leżąca opodal wieży obronnej la Torre des Moro z 1580 r. (strzeżona, bar). Jest popularna zwłaszcza wśród miejscowych. Bardzo ładna jest naturalna plaża **Platja de Portals Vells I (Sa Caleta des Portals Vells)**, która jest już częścią obszaru chronionego Cala Rafaubetx (strzeżona, dostępna dla niepełnosprawnych, wynajem leżaków/parasoli, bar).

Kup książkę

Poleć książkę

Calvià

Stolica regionu Calvià u stóp Serra de Tramuntana została założona w 1285 r. za czasów panowania króla Jakuba II. Spokój i senna atmosfera miasteczka położonego wśród pól i gajów oliwnych kontrastuje z klimatem tłumnych i głośniejszych kurortów wybrzeża.

W centrum zobaczymy kościół parafialny **Església de San Juan Bautista** z początku XVII w., przebudowany w XIX w. w stylu historyzmu, który łączy elementy neoromańskie z neogotyckimi (np. okno

u fasady i dwie smukłe wieże). Interesujący budynek ratusza, znajdujący się przy wjeździe do Calvià, powstał w 1989 r. wg projektu architektów Rafaela Balaguera i Jaime Vidala, którzy połączyli elementy tradycyjnej architektury majorkańskiej z funkcjonalnością i stylem awangardowym. Warto tu przyjechać w dzień targowy (poniedziałek, 8.00–13.00), kiedy wzdłuż carrer Major odbywa się tradycyjny *mercat* z żywnością, ubraniami, obuwiem i rzemiosłem artystycznym.

▼ Cala Figuera

Od Cap de Cala Figuera do Port d'Andratx

Od cypla Cap de Cala Figuera po Port d'Andratx wzdłuż wybrzeża rozłożył się kolejny ciąg dużych ośrodków turystycznych, na czele z Santa Ponça i Peguera, znanych z atrakcyjnych plaż i bogatej infrastruktury turystycznej. Jedynym dziewiczym zakątkiem jest zatoka **Cala Rofaubetx**, która wraz z wysepkami Illa del Toro i Illes es Malgrat tworzą obszar szczególnej ochrony (ANEI – *àrea natural de especial interès*), zwłaszcza ze względu na miejsca gniazdowania rzadkich gatunków ptaków morskich.

SANTA PONÇA (hiszp. Santa Ponsa) to pokaźne centrum turystyczne, którego początki sięgają lat 30. ubiegłego stulecia, choć największe inwestycje budowlane i prawdziwy boom turystyczny miał miejsce w latach 70. XX w. Hotele, domy letniskowe, bary, restauracje, puby, dyskoteki, pola golfowe, miejsca do uprawiania wszelakich sportów wodnych – niczego tu nie brak. Miejscowość jest popularna zwłaszcza wśród turystów z Irlandii, o czym świadczą liczne puby z folklem irlandzkim na żywo. W okolicach



Kup książkę

Poleć książkę

Kup książkę

Poleć książkę

W Cala Barques w latach 50. kręcono film *Black Jack* francuskiego reżysera Juliana Duviiera. W pobliżu są też prehistoryczne jaskinie **S'Alzinaret**. Natomiast na wybrzeżu leżącym na zachód od Cala Sant Vicenç ukryły się dwie dzikie plaże dostępne pieszo wzdłuż wybrzeża z Cala Barques. Pierwsza z nich, **Cala Estremer** z okrągłych kamieni położona jest w skalistej zatoce w kształcie litery „U”. Ścieżka

wzdłuż wybrzeża jest stroma i dość niebezpieczna. Druga, piaszczysto-żwirowa **Cala Castell** nosi nazwę pochodzącą od zamku zbudowanego przez Maurów – **Castell del Rei** z XIII w. położonego na pobliskim wzgórzu, skąd rozciągają się wspaniałe widoki na północną Majorkę, a przy dobrej przejrzystości powietrza widać też Minorkę. Jest bardzo rzadko uczęszczana.

Port de Pollença

Duża, spokojna miejscowość wypoczynkowa (hiszp. Puerto de Pollensa), odkryta przez pierwszych turystów już w latach 20. ubiegłego stulecia. Położona w szerokiej zatoce Badia de Pollença u stóp Serra de Tramuntana, utrzymała klimat dawnego portu rybackiego. W okolicy zachowały się pozostałości XVII-wiecznej fortecy strzegącej wybrzeża przed najazdami piratów.

Większość przyjeżdżających tu turystów pochodzi z Wielkiej Brytanii. Jest to też ulubione miejsce rodzin z małymi dziećmi. Wzdłuż zatoki ciągną się piaszczyste

plaże i dwa bulwary: promenada palmowa (Passeig Anglada Camarassa) i promenada piniowa (Passeig de Vora Mar), z których rozciągają się piękne widoki na góry półwyspu Formentor.

Z portu, pełnego luksusowych jachtów i łodzi rybackich, odpływają statki wycieczkowe do Cap de Formentor. W centrum miasta zachowało się wiele starych zabudowań, do których została w dość przyjazny sposób dobudowana infrastruktura turystyczna z hotelami, apartamentowcami, restauracjami oraz biurami wynajmu samochodów, rowerów i sprzętu wodnego.

Długa na blisko 1,5 km piaszczysta plaża miejska **Platja del Port de Pollença** (in. Platja de Llenaire) jest bardzo popularna wśród turystów i miejscowych (strzeżona, dostępna dla niepełnosprawnych, wynajem leżaków/parasoli, prysznic, bary, błękitna flaga). Miejsce inspirowało takich artystów jak Agatha Christie (umiejscowiła tu jedno ze swoich krótkich opowiadań *Kłopoty w Pollensa Bay*), pomieszkiwał tu też kataloński malarz Anglada Camarassa. Nieco dalej na północny wschód od portu rozłożyła się druga piaszczysta, długa plaża – **Platja d'Albercuix**, otoczona hotelami, domami letniskowymi i piniami (dostępna dla niepełnosprawnych). Pobliska forteca została wzniesiona w 1622 r.

do obrony zatoki Badia de Pollença przed najazdami piratów. W czasie wojny domowej była tu baza hydroplanów (wodosamolotów), gdzie lądował generał Franco. Argentyński artysta Roberto Romaugé kupił te tereny i przekształcił fortecę w centrum artystyczne. Plaża jest bardzo licznie odwiedzana przez turystów i miejscowych.

Na południe od Port de Pollença, przy drodze do Alcúdia można odpocząć na spokojniejszych plażach ciągnących się przez niemal 5 km – **Can Cullerassa** i **Can Cap de Bou** – z ładnymi widokami na półwyspy – Cap de Formentor i Cap de Pinar. Ta druga, z szarego piasku, jest popularna wśród amatorów windsurfingu.

Cap de Formentor

Półwysp Formentor przez wielu uznawany jest za najpiękniejszy zakątek wyspy. Nic dziwnego, że widokową drogą z Pollença do przylądka Cap de Formentor, która przecina serpentynami najdalej na północ wyciągnięty fragment Serra de Tramuntana,

wspinają się latem setki samochodów i autotokarów z turystami. Widoki stromych klifów schodzących do morza i dzikiej przyrody wokoło są rzeczywiście fantastyczne.

Po drodze oznaczono trzy punkty widokowe (tabliczką z ikoną starego aparatu),

▼ Cap de Formentor

Kup książkę

Poleć książkę

Kup książkę

Poleć książkę



gdzie można się zatrzymać na małym parkingu. Pierwszy z nich to **Mirador d'es Colomer** z widokiem na wysepkę o tej samej nazwie. Szczególnie bajkowy pejzaż można podziwiać z punktu widokowego w pobliżu **Cala Figuera** – widać stąd skalisty, niemal pionowy kraniec półwyspu z latarnią morską, wcinający się w granatową toń morza, które stąd wygląda na bezkresne. Poniżej znajdziemy dziką plażę Cala Figuera, do której prowadzi stroma ścieżka długości 1400 m.

Do dzikich zatok prowadzą także oznakowane drewnianymi tabliczkami szlaki piesze. Jeden z nich – **Cami Vel del Far** – biegnie do sam kraniec Formentor.

Droga przecina tunelem górę Es Fumat i dociera do sam kraniec półwyspu – przyładek ★ **Cap de Formentor** z latarnią morską **el Far de Formentor**, zbudowaną w 1860 r. Przy dobrej przejrzystości powietrza widać stąd na horyzoncie Minorę. La-

ternię można obejść dookoła wzdłuż tarasu. Jest tu też kawiarnia.

Na półwyspie znajdziemy wiele miejsc do zażywania kąpeli słonecznych i morskich, z których najbardziej popularna jest piaszczysta plaża leżąca wśród pinii – **Cala Formentor (Cala Pi de la Posada)** długości prawie 1 km (strzeżona, dostępna dla niepełnosprawnych, wynajem leżaków/parasoli, prysznic, restauracja, przystań, błękitna flaga). Chętnie odwiedzana przez turystów jest także widokowa **Cala Murta** z okrągłych kamieni, przy której mieści się duży parking i kawiarnia. W pobliżu znajduje się jeden z pierwszych luksusowych obiektów wypoczynkowych na wyspie, hotel Formentor, wzniesiony w dwudziestolecie międzywojennym. Od lat przyjeżdżają tu wybitni artyści i politycy, gościli tu m.in. Winston Churchill, John Wayne i Octavio Paz, a ceny noclegu to średnio 500 EUR za pokój.

▼ Latarnia morska
na Cap de Formentor

Półwysp i jego zatoki są dobrym miejscem na piesze wędrówki – warto zajrzeć do biura informacji turystycznej po mapki polecanych tras. Pieszko dojdziemy do dzikich, dziewiczych plaż na półwyspie, przy których można też cumować łodzie czy jachty. **Cala en Gossalba**, z okrągłych kamieni, leży u podnóża punktu widokowego la Mirada de Puig de les Butzes (2,5 km wędrówki). Jest to popularne miejsce do nurkowania, gdzie można zobaczyć m.in.

moreny. Do rajskiej, bardzo rzadko odwiedzanej plaży **Cala en Feliu** prowadzą dwie ścieżki – z hotelu Formentor i z plaży Cala Murta (obie są nieoznaczone i trzeba iść na azymut po skałach, co sprawia, że trasa jest dość trudna technicznie).

El Caló, leżąca 4 km od Port de Pollença w pobliżu fortecy z XVII w., to żwirowa dzika plaża dostępna pieszo (niecałe 700 m ścieżką odchodzącą od drogi na Cap de Formentor).

Informacja turystyczna

W punktach otrzymamy mapki miast i okolic, rozkład jazdy autobusów etc.

- ◆ **Pollença**, c. Sant Domingo 17; tel.: +34 971 535 077.
- ◆ **Cala Sant Vicenç**, c. Temporal 17; tel.: +34 971 535 077; czynne tylko w sezonie turystycznym.
- ◆ **Port de Pollença**, Passeig de Saralegui; tel.: +34 971 865 467.

Dojazd

Między Pollença a Port de Pollença często kursują regularne autobusy. Do obu miejscowości dojedziemy z Palmy autobusem lub pociągami i autobusem (przez Inca). Do Cala Sant Vicenç dostaniemy się w sezonie z Port de Pollença i Pollença dalekobieżnym autobusem nr 340, kursującym z/do Palmy. Na półwysp Formentor można dojechać autobusem linii 353, który w sezonie jeź-

dzi z Can Picafort przez Alcúdia, Port d'Alcúdia i Port de Pollença; oraz linią 355, kursującą z Can Picafort do Sa Calobra.

Noclegi

Najwięcej hoteli, apartamentów znajdziemy w Port de Pollença. W Pollença można przenoćwać w jednym z eleganckich pensjonatów lub hotelików w centrum.

- ◆ **Hotel Desbrull**, c. Marquès Desbrull 7, Pollença; tel.: +34 971 535 055; www.desbrull.com. Hotelik w starej kamienicy, nowoczesnie urządzone, 6 pokoi. Dwójka ze śniadaniem kosztuje 70–90 EUR, czynne cały rok.
- ◆ **Hostal Los Pinos**, Cala San Vicenç; tel.: +34 971 531 210; www.hostal-lospinos.com. Pensjonat z widokiem na morze, w białej willi, otoczony ogrodem. Położony pomiędzy Cala Molins i Cala Carbó. Miejsce z duszą. Kilkanaście pokoi, basen i taras



Kup książkę

Poleć książkę

Kup książkę

Poleć książkę

PROGRAM PARTNERSKI

GRUPY WYDAWNICZEJ HELION

- 
- Four hands are shown holding four puzzle pieces. Three pieces are olive green and one is red. The hands are positioned around the pieces, suggesting they are being assembled or presented.
1. ZAREJESTRUJ SIĘ
 2. PREZENTUJ KSIĄŻKI
 3. ZBIERAJ PROWIZJĘ

Zmień swoją stronę WWW
w działający bankomat!

Dowiedz się więcej i dołącz już dzisiaj!

<http://program-partnerski.helion.pl>

GRUPA WYDAWNICZA
 **Helion SA**