



MAZURY I WARMIA PEŁNE WRAŻEŃ

Autorzy: Malwina i Artur Flaczyńscy

Redaktor prowadzący: Paweł Sondej

Redakcja: Mariusz Miodek

Korekta: Barbara Faron, Iwona Szopa

Opracowanie kartograficzne: Jan Leja

Źródło pochodzenia danych kartograficznych: OpenStreetMap.org

Skład: Dawid Kwoka

Projekt graficzny serii: Sabina Suchy

Projekt okładki: Jan Paluch; materiały graficzne zostały wykorzystane za zgodą shutterstock.com, stock.adobe.com

Wszelkie prawa zastrzeżone. Nieautoryzowane rozpowszechnianie całości lub fragmentu niniejszej publikacji w jakiegokolwiek postaci jest zabronione. Wykonywanie kopii metodą kserograficzną, fotograficzną, a także kopiowanie książki na nośniku filmowym, magnetycznym lub innym powoduje naruszenie praw autorskich niniejszej publikacji.

Wszystkie znaki występujące w tekście są zastrzeżonymi znakami firmowymi bądź towarowymi ich właścicieli.

Autorzy oraz wydawca dołożyli wszelkich starań, by zawarte w tej książce informacje były kompletne i rzetelne. Nie biorą jednak żadnej odpowiedzialności ani za ich wykorzystanie, ani za związane z tym ewentualne naruszenie praw patentowych lub autorskich. Autorzy oraz wydawca nie ponoszą również żadnej odpowiedzialności za ewentualne szkody wynikłe z wykorzystania informacji zawartych w książce.

Helion S.A.

ul. Kościuszki 1c, 44-100 Gliwice

tel.: 32 2309863

e-mail: redakcja@bezdroza.pl

księgarnia internetowa: <http://bezdroza.pl>

Drogi Czytelniku!

Jeżeli chcesz ocenić tę książkę, zajrzyj pod adres:

<http://bezdroza.pl/user/opinie/?bemwal>

Możesz tam wpisać swoje uwagi, spostrzeżenia, recenzję.

Wydanie I

ISBN: 978-83-283-8716-4

Copyright © Helion S.A., 2022



- Kup książkę
- Poleć książkę
- Oceń książkę
- Księgarnia internetowa
- Lubię to!
- Nasza społeczność

Malwina i Artur **Flaczyńscy**



WYCIEZKI PIESZE

Wycieczki piesze	8
1 Polskie góry nad morzem	10
2 Nadjeziornym szlakiem nad Jeziorakiem	14
3 Na Dylewską Górę	17
4 Wokół jeziora Szelań Mały	21
Mazurskie lasy	24
5 Wokół jeziora Limajno	26
6 Las Miejski w Olsztynie	29
7 Szlakiem fortyfikacji Szczycieńskiej Pozycji Leśnej	33
Połodowcowe pamiątki	36
8 Nad Jeziorem Mokrym i Krutynią	40
9 Nad Bełdanami i Guzianką	43
10 Brzegiem jeziora Łuknajno	47
11 Na Szeroki Ostrów	50
12 Wzdłuż Kanału Mazurskiego	52
Nad wodą	56
13 Wiewiórcza Ścieżka wokół Jeziora Oleckiego Wielkiego	60
14 Nad Błędzianką	64
15 Wokół jeziora Szurpiły	67



WYCIEZKI ROWEROWE

Wycieczki rowerowe	72
16 Z Elbląga do Kadyn	74
17 Wokół Kadyn i Tolkicka	78
18 Między Jeziorakiem a Kanałem Elbląskim	84
19 Wokół jeziora Narie	89
Warmińsko-mazurska wielka piątka ssaków	94
20 Pętla przez Lasy Taborskie	98
21 Przez pole bitwy pod Tannenbergiem	102
22 Z Kętrzyna do Gierłozy	107
23 Wokół jeziora Mamry	112
24 Leśna pętla wokół Bełdan	117
Uzdrowiska nad jeziorami	122
25 Wokół Jeziora Nidzkiego	124
26 Przez powalony las	128
27 Szwajcaria Orzyska	132
28 Wokół Niegocina i nad Jezioro Wydmieńskie	137
29 Przez Puszcę Borecką	143
Plażowanie nad jeziorem	150
30 Szlakiem rominckich jeleni i połamanych semaforów	156
31 Wokół Hańczy i Szelmentu	163



WYCIEZKI KAJAKOWE

Wycieczki kajakowe	170
32 Szlakiem pstrąga i łososia	172
33 Z nurtem Welu przez Piekiełko	175
Aquaparki na niepogodę	178
34 Szlakiem Kanału Ostródzkiego	182
35 Olsztyn z perspektywy kajaka	185
Inscenizacje historyczne	188
36 Meandry pod Dobrym Miastem	192
37 Przez Lasy Napiwodzko-Ramuckie	195
38 Dajną przez siedem jezior do Świętej Lipki	197
39 Mazurski Ganges i cztery jeziora	201
Największe festiwale muzyczne Warmii i Mazur	204
40 Cud zwany Krutynią	206
41 Z biegiem Pisy	208
42 Przez cztery jeziora	210
43 Bobrowym szlakiem przez Węgorapę	213
44 Przez Mazury Garbate	216
45 Rospuda – rzeka uratowana	218
46 Czarną Hańczyą i Kanałem Augustowskim	221
Kuchnia regionalna Warmii, Mazur, Powiśla i Suwalszczyzny	224



SPRÓBUJ CZEGOŚ NOWEGO



Tour de Warmia, Mazury i Suwalszczyzna	228
Szlak Green Velo	230
Szlak Kanału Elbląskiego	240
Mazurska Pętla Rowerowa	244
Pod żaglami	248
Surfowanie po jeziorach	254
Wraki, ryby i trabanty	260
Na ryby	266
Skrzydlate Mazury, Warmia i Powiśle	272
Noc w sercu lasu	278
Mazury z wysokości siodła	284
Powietrznym szlakiem	290
Na śnieg i mróz	294
Indeks	308
Legenda	318
O autorach	319

Kup książkę

Poleć książkę

KONIECZNIE MUSISZ SPRÓBOWAĆ

- 1 Żeglowanie
- 2 Nurkowanie
- 3 Surfowanie
- 4 Obserwacje ptaków
- 5 Survival
- 6 Z lotu ptaka
- 7 Zimowe aktywności



ZOBACZ
NA MAPIE

KRAINA WIELKICH JEZIOR MAZURSKICH

Wzdłuż Kanału Mazurskiego



Trasa wycieczki prowadzi wzdłuż najłatwiej dostępnego fragmentu Kanału Mazurskiego do imponującego „miasta bunkrów” w Mamerkach, gdzie zachowały się ukryte w lesie potężne schrony niemieckiego Naczelnego Dowództwa Wojsk Lądowych z czasów II wojny światowej.



tam i z powrotem



15,5 km

4 godz. 30 min,
ze zwiedzaniem 6-7 godz.

ŚLUZA LEŚNIEWO DOLNE

Wycieczkę zaczynamy przy śluzie Leśniewo Dolne, położonej koło drogi wojewódzkiej nr 650, tuż przed mostem nad Kanałem Mazurskim. Przy prywatnym domu wyznaczono tu parking (płatny 5 zł). Śluzę można podziwiać z brzegu kanału – to betonowa budowla na planie



prostokąta, o wymiarach 45 m długości i niespełna 8 m szerokości. Konstrukcja nigdy nie została ukończona.



ŚLUZA LEŚNIEWO GÓRNE

Wąską ścieżką wzdłuż kanału wędrujemy ok. 0,5 km do sąsiedniej śluzy Leśniewo Górne. Choć również nie została ukończona, jest bardziej imponująca. Komora śluzy ma 46 m długości, 7,5 m szerokości, głębokość 21 m i spad 17,2 m. Na frontowej ścianie widoczny jest ślad po godle III Rzeszy (skuty po wojnie symbol spoczywa podobno na dnie kanału).

Kup książkę

Dalej wędrujemy zielonym szlakiem pieszym, wąską ścieżką brzegiem Kanału Mazurskiego. Wiosną i latem na trasie można usłyszeć żabi koncert i obserwować ptaki (bytują tu m.in. czaple, kaczki, żurawie oraz myszołowy).

Po ok. 1 km mijamy jaz na Kanale Mazurskim, a następnie pozostałości mostu. Około 3 km od śluzy Leśniewo Górne skręcamy w lewo, w leśną ścieżkę wiodącą do miejscowości Przystań. Zanim opuścimy brzegi kanału, warto podejść ok. 200 m do **mostu kolejowego** na nieczynnej od wielu lat linii łączącej Kętrzyn z Węgorzewem (przejeżdża tędy czasami dreżyna należąca do Stowarzyszenia Hobbystów Kolejowych).

TIP
AUTORA

Dodatkową atrakcją śluzy Leśniewo Górne jest park linowy: można wejść na koronę zapory, a następnie skoczyć na linie w głąb śluzy lub zjechać na dół tyrolką.

▼ Śluza Leśniewo Górne



Poleć książkę



PRZYSTAŃ

To niewielka miejscowość wypoczynkowa na brzegu jeziora o tej samej nazwie – wyjątkowo głębokiego akwenu wchodzącego w skład kompleksu Mamr. Można tu chwilę odpocząć nad wodą. W Przystani skręcamy w prawo, przechodzimy mostem nad Kanałem Elbląskim i po ok. 1,5 km docieramy do dawnej kwatery Naczelnego Dowództwa Wojsk Lądowych (Oberkommando des Heeres, OKH) w Mamerkach.



BUNKRY W MAMERKACH

W latach 1941-44 w Mamerkach funkcjonowało tajne miasto, otoczone zasiekami z drutu kolczastego i dostępne wyłącznie dla wojska; nawet miejscowa ludność nie miała pojęcia, co dokładnie znajduje się na tym obszarze.



UWAGI DO TRASY

Większa część trasy wiedzie wąską, zarośniętą ścieżką brzegiem Kanału Mazurskiego.

ZOBACZ
NA MAPIE

POJEZIERZE IŁAWSKIE

Pętla przez Lasy Taborskie



Co łączy większość najlepszych XVIII-wiecznych żaglowców europejskich z Napoleonem Bonaparte? Aby poznać odpowiedź na to pytanie, warto wybrać się na wycieczkę rowerową z Łukty do wsi Tabórz i odwiedzić niezwykły rezerwat.



pętla



27,3 km



2 godz.



ŁUKTA

Z Łukty wyjeżdżamy drogą wojewódzką nr 530 w kierunku Ostródy. Po pierwszym przejechanym kilometrze pojawia się drogowaskaz na Molzę. Od tej pory niebieski szlak rowerowy prowadzi spokojną, wąską, choć asfaltową drogą. Jest płasko, więc zadyszka nam nie grozi.



PLICHTA

Przejeżdżamy przez wieś Dąg i jedziemy 5 km do Plichty, gdzie szlak skręca w lewo, by przy kapliczce w centrum wsi

poprowadzić w prawo. Wreszcie można poczuć szuter pod kołami. Za ostatnimi zabudowaniami wsi mijamy mostek nad Taborką. Po kilkuset metrach szlak skręca ostro w prawo i doprowadza do rezerwatu Sosny Taborskie.

UWAGI DO TRASY

Nawierzchnia: boczne drogi asfaltowe o niewielkim nasileniu ruchu, drogi szutrowe

Rower: dowolny

Trasa prowadzi niebieskim szlakiem rowerowym Łukta - Tabórz - Łukta.

Kup książkę



W Taborze można podjechać do centrum wsi, by wykapać się w jeziorze o tej samej nazwie. To świetne miejsce na wypoczynek - jest tu plac zabaw dla dzieci, miejsce na grill, a nawet sympatyczne molo.



REZERWAT SOSNY TABORSKIE

Prowadząca przez rezerwat ścieżka dydaktyczna z licznymi tablicami informacyjnymi tworzy pętlę wychodzącą z parkingu przy głównej drodze nr 530 do Ostródy. Z parkingu skręcamy w prawo, by już po chwili, przy sklepie „U Eli” w Taborze, odbić w lewo i znów stracić asfalt pod kołami. Z czasem gruntowa droga staje się coraz węższa i kręta, pojawiają się nieliczne wzniesienia - lokalne deniwelacje mogą przekraczać nawet 10 m. Za Niedźwiadami uwagę przykuwają czerwone tablice

W rezerwacie Sosny Taborskie

rezerwatu Jezioro Długie, które będą nam towarzyszyć przez znaczną część wycieczki.

OKRĘTOWE SOSNY

W rezerwacie Sosny Taborskie drzewa te dosłownie górują nad innymi. Dęby, graby i buki są wyraźnie niższe. Taborskie sosny mają ok. 230 lat, 30-40 m wysokości i pnie metrowej średnicy. Ich strzelistość i trwałość sprawiły, że od wieków były wykorzystywane do budowy okrętowych masztów. Napoleon nakazał nawet sprowadzenie nasion tutejszych sosen do Francji, a w 1900 r. na Wystawie Światowej w Paryżu reklamowano je jako najlepszy materiał sosnowy na świecie. Drewno z taborskich sosen wykorzystano też w latach 80. XX w. do odbudowy Teatru Narodowego w Warszawie po pożarze.



Poleć książkę



PLAŻA NAD JEZIOREM GIL

Po skręceniu w prawo w Białce warto zatrzymać się na przesmyku między jeziorami Długim i Gil. Nad jeziorem Gil znajduje się popularna wśród miejscowych plaża. Jest tu niewielkie molo i parking. Plażę od brzegu sąsiedniego Jeziora Długiego dzieli zaledwie 100 m.



REZERWAT JEZIORO DŁUGIE

Z plaży szlak rowerowy prowadzi w kierunku wsi Florczaki. Trzeba tutaj uważać, bo droga leśna jest bardzo wąska. Choć większość samochodów jedzie na plażę z Kotkowa, to pojedyncze auta mogą się trafić i na tej trasie. Na szczęście po

ok. 500 m szlak skręca w prawo i prowadzi spokojną, leśną drogą wzdłuż granicy rezerwatu Jezioro Długie. W pewnym momencie z lewej strony dochodzą zielone znaki szlaku Dookoła jeziora Morąg.

Zmęczeni rowerzyści mogą skrócić sobie podróż o 2 km i wrócić zielonym szlakiem do Łukty – ma on tę zaletę, że prowadzi do wsi spokojnymi, gruntowymi drogami.

Tymczasem niebieski szlak skręca w lewo, by przeciąć drogę wojewódzką nr 527 do Morąga.



RAMOTY

Z leśnej ścieżki wyjeżdżamy na szeroką, szutrową drogę prowadzącą do Ramot, starej wsi, lokowanej w 1340 r.

Kup książkę

Za Ramotami szlak skręca w prawo, na ruchliwą drogę wojewódzką nr 530, którą po ok. 2 km dojeżdża się do Łukty.



W Ramotach można skręcić w lewo, by zobaczyć zaniedbany, poniemiecki dwór. Przez lata służył on jako szkoła, potem siedziba PGR-u, a obecnie jest zamieszkały przez kilka rodzin. W 2021 r. został ogłoszony przetarg na modernizację dworu. Z Ramot można też dojechać gruntową drogą nad jezioro Morąg, gdzie znajduje się niewielka plaża z molo.



KOŚCIÓŁ MATKI BOSKIEJ CZĘSTOCHOWSKIEJ W ŁUKCIE

W Łukcie warto zobaczyć kościół Matki Boskiej Częstochowskiej, zbudowany w 1407 r. z czerwonej cegły i polnych kamieni. Około 1700 r. dobudowano do



INFORMACJE PRAKTYCZNE

Samochód można zostawić w centrum Łukty, najlepiej na parkingu przy Gminnym Ośrodku Kultury, blisko kościoła. Po drodze nie ma żadnych restauracji, więc warto zabrać ze sobą suchy prowiant i napoje. Wiejskie sklepy znajdują się tylko w Taborze i Ramotach. W Łukcie natomiast działa ciesząca się doskonałą opinią kawiarnia Smolej. W menu są nie tylko lody i ciasta, ale też naleśniki i pierogi.

niego wieżę – w dolnej części murowaną, na planie kwadratu, a w górnej – drewnianą o nachylonych ścianach i zwieńczoną hełmem. We wnętrzu największymi skarbami są późnorennesansowy ołtarz szafiasty z 1580 r. w formie tryptyku i ambona, a także płyta nagrobna Achatiusa von Borck i jego żony, wykonana w 1604 r.

📍 Kościół Matki Boskiej Częstochowskiej w Łukcie



Poleć książkę



Mazury są dobrym miejscem dla początkujących windsurferów. Przede wszystkim (może poza Śniardwami) nie ma tu dużych fal, utrudniających pływanie na desce. Pewną niedogodnością mogą być jednak duże różnice głębokości jeziora, mielizny, strome brzegi czy trzciniowiska, uniemożliwiające dostęp do lądu. Pływać można przez większą część roku – od wiosny do późnej jesieni.

Od kilku lat alternatywą dla windsurfingu staje się kitesurfing, w którym zamiast żagla siłą napędową stanowi latawiec. Jeszcze łatwiejszą opcją pływania na desce jest skimboarding. W kilku ośrodkach w północno-wschodniej Polsce można także uprawiać wakeboarding, czyli pływanie na desce ciągniętej przez motorówkę lub specjalny wyciąg.

WINDSURFING

Zanim wskoczmy na deskę z żaglem, warto zrobić dokładny rekonesans: sprawdzić prognozę pogody, spodziewaną siłę wiatru i jego kierunek oraz temperaturę wody. Trzeba też zebrać informacje na temat konkretnego jeziora, by wiedzieć, w którym miejscu można bez problemów wejść do wody i wyjść z niej, jakich utrudnień należy się spodziewać i czy w razie kłopotów będziemy w stanie wrócić do brzegu. Jeśli poznamy odpowiedzi na te pytania, mazurskie jeziora stoją przed nami otworem. Na nowicjuszy czekają tu szkółki windsurfingu, w których zdobędą podstawową wiedzę niezbędną do samodzielnego surfowania, a nieco bardziej zaawansowani dowiedzą się, jak poprawić technikę pływania.

Ceny za naukę windsurfingu zależą przede wszystkim od liczby uczestników



Surfowanie po jeziorach

Symbolem Mazur są oczywiście żagle, ale od pewnego czasu obok jachtów i żaglówek na jeziorach pojawiają się deski windsurfingowe. Coraz częściej też można zobaczyć popisy kitesurferów i efektowne ewolucje śmiałków uprawiających wakeboarding.



INSTRUKTOR:
NIE



SPRZĘT:
TAK



ADRENALINA:
●●●●●



KONDYCJA:
●●●●○

Kup książkę

Poleć książkę



i pobieranych lekcji. Koszt 2-godzinnej lekcji przeważnie waha się od 120 do 200 zł.

Ze względu na to, że epidemia koronawirusa szczególnie mocno dotknęła ośrodki windsurfingowe, przed przyjazdem warto sprawdzić, czy polecana szkoła lub wypożyczalnia nadal istnieje.

NIEGOCIN

Jednym z najbardziej popularnych jezior wśród windsurferów jest Niegocin. Wiele osób zaczyna przygodę z deską w Wilkasach. Zachodnia część jeziora jest

osłonięta od wiatru, a panujące na nim warunki przypominają spokojną zatokę. Natomiast w okolicach Giżycka powinny pływać osoby bardziej zaawansowane, gdyż przy południowych wiatrach często występują tu fale. Nieco mniej popularnymi ośrodkami nad Niegocinem są Grajwo i Bystry.

ŚNIARDWY

Jezioro jest popularne wśród windsurferów na różnym poziomie zaawansowania. Dla początkujących dobrym punktem są Nowe Guty na jego wschodnim brzegu. Długie płycizny ciągną się nawet 200 m w głąb jeziora, więc łatwiej wrócić do

brzegu przy niesprzyjających wiatrach, a ewentualne wywrotki nie przerażają. Śniardwy, nazywane mazurskim morzem, rządzą się jednak swoimi prawami – na tak wielkim akwenie należy uważać na silne wiatry i towarzyszące im fale. Dodatkowym utrudnieniem są liczne głazy wystające z dna, które mogą uszkodzić deskę.

ŚWIĘCAJTY

Mniej oczywistym miejscem do pływania na desce są Święcajty. Jezioro to słynie z wyjątkowo przejrzystej wody


i piaszczystego dna. Istnieje na nim wiele płycizn, dzięki którym mogą tu pływać osoby dopiero zaczynające przygodę z deską, jak również dzieci. Zatoka w północnej części jeziora jest osłonięta od wiatrów; silniejsze powiewy zdarzają się w centralnej części akwenu.

Miłośnicy dwóch desek znajdą wypożyczalnię i szkółki w północnej części jeziora w Węgorzewie i miejscowości Kal, a także w Ogonkach.

CZOS

W Mrągowie amatorzy deski wybierają jezioro Czos. Latem jest ono dość zatłoczone, bo znajduje się przy samym mieście. Północną część akwenu wybierają głównie rodziny z dziećmi i początkujący windsurferzy. Jezioro jest naturalnie podzielone na części zachodnią i wschodnią przez głęboko wcięty półwysep.

KMS Sport

 www.kms-sport.pl/oferta/windsurfing


Ośrodek wypoczynkowy Piękny Brzeg

 <https://pieknybrzeg.pl/>


Wioska Surfów

 www.wioskasurfow.pl

Centralny Ośrodek Sportu Akademickiego Wilkasy

 <https://azs-wilkasy.pl/pl>

Mazur Wind

 www.mazurwind.pl

Nowe Guty Fun

 www.nowegutyfun.pl

Surfing Nowe Guty

 www.surfingnoweguty.pl

Kup książkę



Poleć książkę



Do niedawna w polskich lasach turyści mieli do dyspozycji tylko miejsca legalnie wyznaczone do biwakowania, z udogodnieniami w postaci wiat turystycznych, toalet typu sławojka lub toi toi czy skoszonej trawy, co ułatwia rozbicie namiotu. Takich miejsc do legalnego i bezpłatnego noclegu jest w województwie warmińsko-mazurskim dużo. Wiele z nich ma piękne położenie nad rzekami i jeziorami, można w nich przenocować np. podczas spływu kajakowego. Miejsca te gwarantują bliskość przyrody, ale nie zapewniają wyzwania dla osób, które chciałyby się sprawdzić w całkowicie naturalnych warunkach, bez żadnych udogodnień.

SURVIVAL I BUSHCRAFT

Do takich właśnie osób należą miłośnicy survivalu – sztuki przetrwania w naturze, z dala od cywilizacji, w miejscu, które nie zostało specjalnie przygotowane, bez żadnego sprzętu lub z minimalnym wyposażeniem. W ostatnich latach dołączyli do nich pasjonaci bushcraftu, który jest jeszcze bardziej restrykcyjny: przy jego uprawianiu nie korzysta się ze śpiwora, namiotu, kuchenki czy gotowego jedzenia – samemu trzeba zdobyć pożywienie, uzdatnić wodę i zrobić sobie schronienie. Szacuje się, że w Polsce jest ok. 40 tys. osób uprawiających bushcraft i survival. Liczba osób preferujących tak bliski kontakt z naturą stale rośnie.

Jeszcze dwa lata temu takie nocowanie w lesie w Polsce było nielegalne. Lasy Państwowe uruchomiły na próbę roczny program „Zanocuj w lesie”, który umożliwił legalne nocowanie w miejscach wyznaczonych, ale bez przygotowanych udogodnień. Od maja 2021 r. program



Noc w sercu lasu

Wyprawa do lasu tylko z nożem i latarką, nocleg w pobliżu dzikich zwierząt – to przygoda, która czeka śmiałków podczas uprawiania survivalu i bushcraftu.



INSTRUKTOR:
NIE



SPRZĘT:
TAK



ADRENALINA:
●●○○○



KONDYCJA:
●●○○○

Kup książkę

Poleć książkę



działa już na stałe. W każdym z nadleśnictw w Polsce wyznaczono miejsca na nocleg dla survivalowców i bushcraftów. W sumie to 429 obszarów. Na Warmii, Mazurach i Suwalszczyźnie szczególnie dużo takich miejsc znajduje się w okolicach Mikołajek, Szczytna, Węgorzewa i Orzysz.

MIJESCA DO LEGALNEGO NOCOWANIA

Miejsca legalnego nocowania w lesie można znaleźć w aplikacji mBDL oraz na mapie umieszczonej na stronie Lasów Państwowych pod adresem www.bdl.lasy.gov.pl/portal/mapy. Aby znaleźć właściwą mapę, należy w menu na dole strony kliknąć „Mapy BDL” i wybrać „Mapa zagospodarowania turystycznego”, po czym na liście zaznaczyć

„Zanocuj w lesie”. Mapy z udostępnionymi miejscami do nocowania w ramach programu znajdują się też na stronach poszczególnych nadleśnictw, w zakładce „Turystyka”.

PRZED WYRUSZENIEM NA WYPRAWĘ

Gdy już wybierzemy cel podróży, należy koniecznie sprawdzić na stronie <https://zakazywstępu.bdl.lasy.gov.pl/zakazy>, czy teren nie został tymczasowo objęty zakazem wstępu do lasu np. z powodu zagrożenia pożarowego, uszkodzeń drzewostanu lub oprysków preparatami chemicznymi. Złamanie zakazu grozi mandatem w wysokości 500 zł, może także stanowić zagrożenie zdrowia lub życia. Przed wyprawą do lasu należy koniecznie sprawdzić, czy prognozy pogody

Kup książkę

nie przewidują ekstremalnych zjawisk, np. nawałnic czy trąb powietrznych.

Nie należy też nocować w miejscach, gdzie trwa wyręb lasu lub odbywają się polowania. Dla miłośników survivalu i bushcraftu jest to spore utrudnienie – miejsca polowań powinny być jednoznacznie oznakowane, ale nie ma przepisów regulujących sposób ich oznaczenia i wprowadzania zakazów wstępu do lasu w trakcie polowania.

Samodzielnego noclegu w lesie nie trzeba zgłaszać pod warunkiem, że nie zamierzamy spędzić w jednym miejscu więcej niż dwóch nocy z rzędu, a nasza grupa liczy maksimum 9 osób. W przypadku większej grupy należy, co najmniej dwa dni robocze przed planowanym noclegiem, wysłać do nadleśnictwa formularz z prośbą o wydanie zgody. Pierwsze noclegi na łonie przyrody dobrze jest

Regulamin korzystania z obszarów objętych programem „Zanocuj w lesie” oraz regulamin korzystania z obszarów, na których dozwolone jest używanie kuchenki palnikowej:

<https://www.lasy.gov.pl/pl/turystyka/program-zanocuj-w-lesie>

odbyć w towarzystwie osób, które mają doświadczenie w survivalu lub bushcraftie i podzielą się wiedzą z początkującymi.

Na terenie województwa warmińsko-mazurskiego działa grupa „Narew” Stowarzyszenia Polska Szkoła Survivalu, organizująca imprezy, wypady i szkolenia doskonalące dla swoich członków i wszystkich chętnych. Kursy przetrwania, odbywające się na Warmii i Mazurach (np. na wyspie na jeziorze Narie) mają też w ofercie szkoły LifeTrip.pl oraz Universal Survival.



Poleć książkę



PROGRAM PARTNERSKI

— GRUPY HELION —



1. ZAREJESTRUJ SIĘ
2. PREZENTUJ KSIĄŻKI
3. ZBIERAJ PROWIZJĘ

Zmień swoją stronę WWW w działający bankomat!

Dowiedz się więcej i dołącz już dzisiaj!

<http://program-partnerski.helion.pl>

Kup książkę

GRUPA
Helion

MAZURY I WARMIA PEŁNE WRAŻEŃ

Warmia, Mazury i Suwalszczyzna to kraina cudów! Nie tylko cudów natury, takich jak jeziora, których jest tu około trzech tysięcy, albo jak leniwie meandrujące rzeki czy też przepastne puszcze z dzikimi ostępami. Znajdują się tu również prawdziwe cuda techniki i inżynierii: kanał, którym statki płyną... po lądzie, mosty kolejowe przypominające rzymskie akwedukty... Miłośników historii zachwycą skarby w postaci krzyżackich i biskupich zamków, majestatycznej pruskiej twierdzy czy pozostałości imponujących bunkrów z czasów II wojny światowej. A są tu jeszcze niezwykle zwierzęta, na przykład koniki polskie – potomkowie dzikich tarpanów. Podczas pieszych, rowerowych albo kajakowych wycieczek można zobaczyć żyjące na wolności żubry, jedną z największych w Europie kolonię łabędzi czy też bocianią wioskę, gdzie mieszka więcej ptaków niż ludzi.

NAJLEPSZY RELAKS? OCZYWIŚCIE AKTYWNIE!

activebook to przewodnik dla tych, którzy w ruchu odpoczywają najlepiej. Dla uprawiających sport, dla szukających nowych doznań, dla wszystkich pełnych energii. Jeśli nie lubisz siedzieć w miejscu i chcesz zacząć wypoczywać intensywniej – ten przewodnik jest właśnie dla Ciebie!



**TRASY
PIESZE**



**TRASY
ROWEROWE**



**TRASY
KAJAKOWE**



**ATRAKCJE
DLA
AKTYWNYCH**



W przewodniku **kody QR**, dzięki którym zobaczysz przebieg trasy na mapie i pobierzesz plik GPX na smartfona lub zegarek sportowy



Księgarnia internetowa:
<http://bezdroza.pl>

Zamówienia telefoniczne:
0 801 339900
0 601 339900

Sprawdź najnowsze promocje:
● <http://bezdroza.pl/promocje>
Przewodniki najchętniej czytane:
● <http://bezdroza.pl/bestsellery>
Zamów informator podróźniczy:
● <http://bezdroza.pl/newsletter>

Helion SA
ul. Kościuszki 1c, 44-100 Gliwice
tel.: 32 230 98 63
e-mail: bezdroza@bezdroza.pl
<http://bezdroza.pl>

ebook dostępny na
ebookpoint

ISBN 978-83-283-8716-4



9 788328 387164

Cena 54,90 zł