

N A J P I Ę K N I E J S Z E

FERRATY

DOLOMITY

Marmolada

Sassolungo

Sella

Sciliar

Catinaccio

Latemar



ANDREA GRECI
FEDERICO ROSSETTI



Bezdroża

ERGO
HESTIA



Tytuł oryginalny: *Ferrate nelle Dolomiti Centrali*
Tłumaczenie z j. angielskiego: Radek Kucharski
Fotografie na okładce: Idea Montagna Editoria e Alpinismo
Redakcja, projekt składu i skład: Artur Figarski
Wstęp od Wydawcy polskiego: Pola Kryża, Dariusz Woźniczka, climb2change
Fotografie w książce, o ile nie zaznaczono inaczej, pochodzą z archiwum Autorów.

Wszelkie prawa zastrzeżone. Nieautoryzowane rozpowszechnianie całości lub fragmentu niniejszej publikacji w jakiegokolwiek postaci jest zabronione. Wykonywanie kopii metodą kserograficzną, fotograficzną, a także kopiowanie książki na nośniku filmowym, magnetycznym lub innym powoduje naruszenie praw autorskich niniejszej publikacji.

Wszystkie znaki występujące w tekście są zastrzeżonymi znakami firmowymi bądź towarowymi ich właścicieli.

Autorzy oraz Helion S.A. dołożyli wszelkich starań, by zawarte w tej książce informacje były kompletne i rzetelne. Nie biorą jednak żadnej odpowiedzialności ani za ich wykorzystanie, ani za związane z tym ewentualne naruszenie praw patentowych lub autorskich. Autorzy oraz Helion S.A. nie ponoszą również żadnej odpowiedzialności za ewentualne szkody wynikłe z wykorzystania informacji zawartych w książce.

Redaktor prowadzący: Jacek Włodarczyk Book Marketing Research Sp. z o.o.

Helion S.A.
ul. Kościuszki 1c, 44-100 Gliwice
tel. 32 231 22 19; 32 230 98 63
e-mail: redakcja@bezdroza.pl
www: <http://bezdroza.pl> (księgarnia internetowa, katalog książek)

Drogi Czytelniku!
Jeżeli chcesz ocenić tę książkę, zajrzyj pod adres
http://bezdroza.pl/user/opinie/benfdc_ebook
Możesz tam wpisać swoje uwagi, spostrzeżenia, recenzję.

Wydanie I, 2021

ISBN 978-83-283-8941-0

Copyright © Idea Montagna Editoria e Alpinismo, marchio di Officina Creativa sas 2016
Polish edition copyright © 2021 by Helion S.A.

DOLOMITY

Marmolada

Sassolungo
Sella
Sciliar
Catinaccio
Latemar

ANDREA GRECI
FEDERICO ROSSETTI

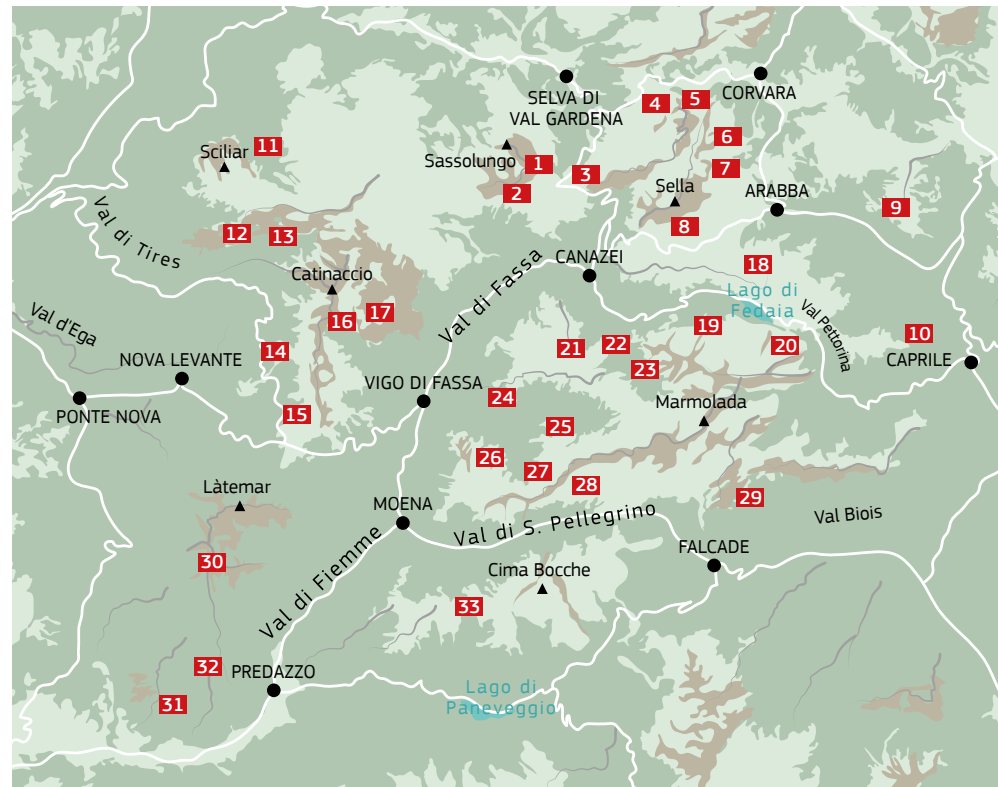
PRZEKŁAD: RADEK KUCHARSKI

Kup książkę



SPIS TREŚCI


Wprowadzenie.....	5
Wstęp od Wydawcy polskiego	9
Położenie geograficzne i warunki przyrodnicze	31
Przydatne informacje	43
Dojazd.....	45
Baza noclegowa.....	47
10 zasad i porad.....	57
System oceny trudności.....	59
Bibliografia.....	62
Podziękowania.....	63



001 • Sassolungo – Sassopiatto – Via ferrata Schuster	64
002 • Sassolungo – Cima Col Rodella – Via ferrata Col Rodella	70
003 • Sella – Piz Selva – Via ferrata Meisules	74
004 • Sella – Piz Boè – Traversata del Sella	82
005 • Sella – Cima Pisciadù – Via ferrata Tridentina, Via ferrata Pisciadù.....	88
006 • Sella – Piz da Lech – Via ferrata Piz da Lech	94
007 • Sella – Piz da Lech Dlacè – Via ferrata Vallon i Sentiero Attrezzato Lichtenfels.....	100
008 • Sella – Piz Boè – Via ferrata Piazzetta`	106
009 • Val Cordevole – Col di Lana – Sentiero Attrezzato Cresta Nord Ovest ..	110
Col di Lana. <i>Tragiczna historia „Góry Krwi”</i>	111
010 • Val Cordevole – Sass de Rocia – Via ferrata Sass de Rocia.....	116
011 • Sciliar – Monte Pez – Sentiero dei Camosci	120
012 • Sciliar – Cima di Mezzodi – Sentiero Attrezzato Monte Nicola-Niggelberg	126
<i>Parco naturale Sciliar-Catinaccio. Tysiącletnie koegzystencja człowieka i przyrody</i>	127
013 • Sciliar – Denti di Terrarossa – Via ferrata Maximilian	132
014 • Catinaccio – Passo Santner – Via ferrata Passo Santner.....	138
015 • Catinaccio – Roda de Vaèl – Via ferrata Roda de Vaèl i Via ferrata Masaré	146
016 • Catinaccio – Malignon – Via ferrata Laurenzi.....	152
017 • Catinaccio – Catinaccio d’Antermoia – Via ferrata Catinaccio d’Antermoia i Sentiero delle Scalette	158
018 • Marmolada – Mesola i Mesolina – Via ferrata delle Trincee.....	166
019 • Marmolada – Punta Penia – Via ferrata Cresta Ovest.....	174
<i>Narodziny via ferrat w Dolomitach.</i> <i>Od szczytu Punta Penia do Via ferraty Magnifici Quattro</i>	175
020 • Marmolada – Punta Serauta – Via ferrata Eterna.....	180
021 • Marmolada – Sas de Roces – Sentiero Pederiva.....	186
022 • Marmolada – Colac – Via ferrata dei Finanzieri	192
023 • Marmolada – Cima Ombretta Orientale – Via ferrata Sasso Vernale ..	196
<i>Południowa ściana Marmolady. Srebrna Ściana.</i>	197
024 • Valle di San Nicolò – Maerins – Via ferrata Magnifici Quattro.....	206
025 • Marmolada – Col Ombert – Via ferrata Kaiserjäger.....	210
026 • Marmolada – Sasso delle Dodici, Sass Aut, Punta Vallaccia – Via ferrata Gadotti i Ferrata Sass Aut	216

027 • Marmolada – L’Ort i Cresta dei Monzoni – Sentiero Attrezzato Badia i Sentiero Attrezzato Federspiel.	224
028 • Marmolada – Cresta di Costabella – Sentiero Attrezzato Bepi Zac.	232
029 • Marmolada – Cima d’Auta Orientale – Via ferrata Paolin Piccolin.	240
030 • Latemar – Campanili del Latemar – Via ferrata Campanili del Latemar .246	
031 • Latemar – Polse – Sentiero Attrezzato Attilio Sieff.	252
<i>Magnifica Comunità. Tożsamość doliny Val di Fiemme</i>	253
032 • Latemar – Cima Pelenzana – Sentiero Attrezzato Val Boneta	256
033 • Gruppo di Bocche – Gronton – Sentiero Attrezzato del Gronton	260
Inne szlaki	
034 • Sella – Altopiano delle Meisules – Sentiero Attrezzato Valon Bianch . . .265	
035 • Sella – Forcella dei Camosci – Sentiero Attrezzato Lech de Dragon . . .266	
036 • Catinaccio – Pala de Mesdí – Sentiero Attrezzato Bepo de Medil.267	
037 • Marmolada – Forcella Serauta – Via ferrata Pontura.	268
038 • Migon – Cima Agnerezze – Alta Via delle Creste	269

Widok na masyw Sella ze szczytu Col Rodella



PIZ DA LECH 2911 m VIA FERRATA PIZ DA LECH / BOÉSEKOFEL-KLETTERSTEIG



II 4



2:50 h



1:30 h



4:20 h



700 m



200 m



S/E

Ta krótka, zawierająca kilka trudnych, sportowych odcinków droga, wspina się wschodnią ścianą szczytu Piz da Lech (Boéseekofel). Zaproponowany tutaj szlak swoim kształtem tworzy elegancką cyfrę 8; unikając mocno przekształconej doliny przy trasie narciarskiej Boè, prowadzi po odizolowanym i zapewniającym panoramiczne widoki, skalistym grzbiecie, który graniczy z nią po jej północnej stronie. Możliwe jest połączenie tego szlaku z drogą Sentiero Attrezzato del Vallon (patrz szlak 007) – łatwiejszą via ferratą, ale prowadzącą w niezwykłym i zaskakującym otoczeniu.

BAZA NOCLEGOWA

Rifugio Lago Boé, Rif. Kostner

DOJAZD

Dojedź do parkingu kolei linowej Cabinovia Boè w centrum Corvarey w dolinie Val Badia. Tym, którzy chcą wejść pieszo, lepiej jest rozpocząć marsz przy hotelu Albergo Boè (1860 m), przy drodze SS244, która

łączy Corvarę i Arabbę przez przełęcz Passo Campolongo. W tym przypadku należy uwzględnić dodatkowe 300 m podejścia i 50 min całkowitego czasu marszu.

Pionowe podejście na Via ferracie Piz da Lech





DOJŚCIE

Ruszając przy górnej stacji kolei linowej Boè (2198 m) zignoruj ścieżkę nr 638, która prowadzi w lewo w kierunku schroniska Rifugio Kostner, i rozpocznij marsz ścieżką nr 646 – początkowo niewyraźną (tyczki w trawie) – która wznosi się trawiastym zboczem. Kontynuuj podchodzenie, stopniowo skręcając w prawo, z doskonałym widokiem na Alta Badię i okoliczne góry. Po dotarciu do szerokiej, odizolowanej i w dużej mierze opuszczonej doliny, wspinaj się w górę (lina) do małego siodła z pięknym widokiem na jezioro Lago Boè. Metalowa drabina prowadzi w górę pionowego odcinka, z którego wychodzi się na malowniczy grzbiet – nim prowadzi dalsza droga w kierunku stoków góry Piz da Lech. Na rozwidleniu kontynuuj marsz prosto (znaki na Piz da Lech), ignorując skręt w lewo (ścieżka nr 646A), a na następnym skrzyżowaniu (1 h) trzymaj się lewej strony (znaki na Lift Vallon), ignorując ścieżkę, która wznosi się bezpośrednio na szczyt Piz da Lech i jest drogą zejścia z tej ferraty. Pokonaj eksponowany trawers (lina), a następnie zjeżdż łagodnym terenem poniżej południowych ścian Piz da

Lech. Dochodząc do kolejnego skrzyżowania szlaków – ze ścieżką, która prowadzi do górnej stacji wyciągu krzesiowego Vallon (oznaczona nr 646B) – trzymaj się prawej, by dotrzeć do początku ferraty tuż za wyraźną nyżą (2560 m, 1:30 h).

SZCZEGÓŁOWY OPIS FERRATY

Pierwsze metry ferraty są trudne: podejź krótką, ale pionową ścianą, a następnie podążaj zgodnie z przebiegiem liny nad charakterystyczną skałą, aby dotrzeć do kominka czy też żlebu. Podejź w prawo szeregiem trudnych, eksponowanych odcinków, by wyjść na łatwy, płaski grzbiet.

Krótki odcinek wyposażony na szlaku nr 646



Dojdź do podstawy pionowej ściany wyposażonej w dwie bardzo strome metalowe drabiny, charakteryzujące się delikatnym i mocno ekspozowanym zakończeniem. Kontynuuj podejście tak, jak prowadzi dobrze umiejscowiona lina, naprzemiennie pomiędzy wyslizganą skałą i łatwymi odcinkami. Przy końcu liny (2:30 h) podchodź dalej, kierując się kopczykami z kamieni aż do krzyża na szczycie (2911 m, 2:50 h).



Na ekspozowanej drabinie Via ferraty Piz da Lech

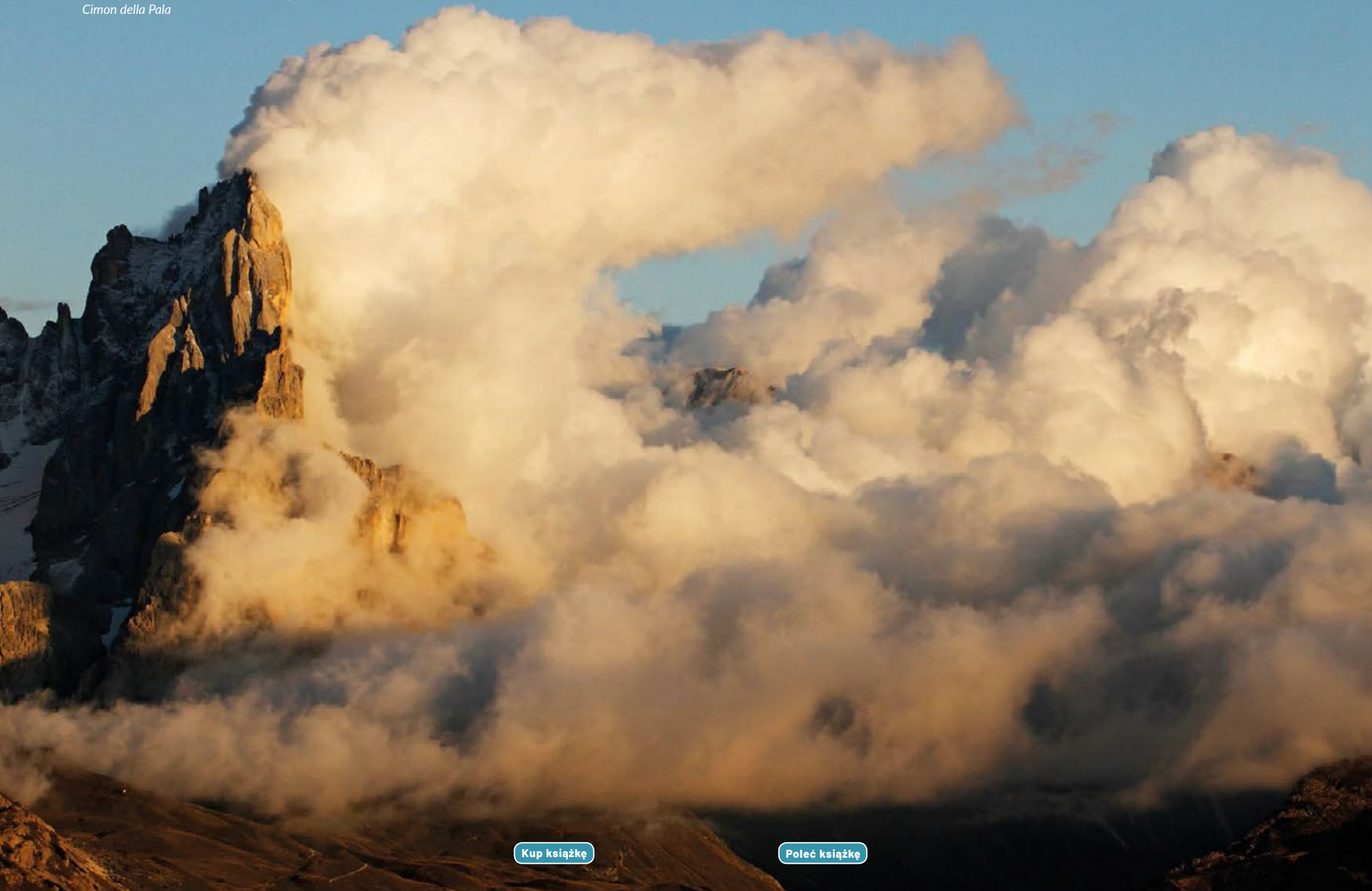
ZEJŚCIE

Ze szczytu zejdziesz zwykłym szlakiem (ścieżka nr 646), kierując się na wschód i tracąc wysokość na łatwym piargu. Pionowa ściana z metalowymi klamrami opada do skrzyżowania z drogowskazem wyciągu Vallon, które mijasz(-aś) już podczas podejścia (3:20 h). Jeszcze krótko kontynuuj zejście grzbietem (znaki na kolej Boè, nr ścieżki 646), a następnie zejdziesz z niego w prawo (nr 646A), w stronę uroczego jeziora Lago Boè (3:50 h). Omiń je i wyjdź na trasę narciarską. Idąc nią, skręcisz w lewo i dotrzesz z powrotem do kolejki linowej (4:20 h).

Na grzbiecie prowadzącym do szczytu Piz da Lech, w tle Marmolada i Piz Boè



Chmury o zachodzie słońca nad szczytem
Cimon della Pala



[Kup książkę](#)

[Poleć książkę](#)

PROGRAM PARTNERSKI

— GRUPY HELION —

Kup książkę

Poleć książkę

Oceń książkę



Księgarnia internetowa



Lubię to!
Nasza społeczność

1. ZAREJESTRUJ SIĘ
2. PREZENTUJ KSIĄŻKI
3. ZBIERAJ PROWIZJĘ

Zmień swoją stronę WWW w działający bankomat!

Dowiedz się więcej i dołącz już dzisiaj!

<http://program-partnerski.helion.pl>

GRUPA
Helion

MARMOLADA

– KRÓLOWA DOLOMITÓW

Catinaccio, Marmolada, Sella, Sassolungo, Latemar: te nazwy, głęboko wpisane w zbiorową świadomość górskich wędrowców i wspinaczy, niezawodnie przywołują myśli o Dolomitach. Rozwinięta infrastruktura turystyczna, liczne koleje linowe, niezliczone schroniska i schrony turystyczne sprawiają, że Dolomiti di Fassa są jedną z najłatwiej dostępnych części Alp. Wiele z tutejszych miejsc, jak Torri del Vajolet, lodowiec Marmolady, płaskowyż Alpe di Siusi, stało się symbolami Monti Pallidi, „błędnych gór”, jak czasami nazywane są Dolomity. Najbardziej znane i technicznie wymagające tutejsze via ferraty należą do najpopularniejszych w Dolomitach.

Cóż więcej można powiedzieć, by polecić te góry i doliny, skoro czasami zdaje się, że niemal przyzwyczailiśmy się do ich piękna i codziennej obecności medialnej? Słynne via ferraty mogą być sposobem na poznanie jednego z najbardziej imponujących pasm górskich w Alpach. Ruszaj w podróż pełną odkryć!

Andrea Greci

Patroni medialni:



Księgarnia internetowa:
<http://bezdroza.pl>



Zamówienia telefoniczne:
0 801 339900



0 601 339900



Sprawdź najnowsze promocje:
• <http://bezdroza.pl/promocje>
Przewodniki najchętniej czytane:
• <http://bezdroza.pl/bestsellery>
Zamów informator podróżniczy:
• <http://bezdroza.pl/newsletter>

Helion SA
ul. Kościuszki 1c, 44-100 Gliwice
tel.: 32 230 98 63
e-mail: bezdroza@bezdroza.pl
<http://bezdroza.pl>

ebook dostępny na:

ebookpoint



ISBN 978-83-283-6752-4



Cena 69,00 zł