



**MICHELIN**



**Norwegia,  
Szwecja, Dania**



**ERGO**  
HESTIA®

*Zielony  
Przewodnik*

**Tytuł oryginału**

Le Guide Vert – Danemark, Suède

Le Guide Vert – Norvège

**Tłumaczenie**

Anna Kocot, Monika Stasiak-Gadocha, Kalina Wielińska

**Aktualizacja**

Ewa Poniedziałka

**Redaktor prowadzący**

Agnieszka Krawczyk, Magdalena Matyja-Pietrzyk

**Redakcja**

Magdalena Borys, Urszula Czerwińska, Agnieszka Krawczyk

**Korekta**

Martyna Goc, Aleksandra Marczuk

**Redakcja techniczna map**

Véronique Aissani, Stéphane Anton, Alain Baldet, Didier Broussard, Michèle Cana, Marie-Christine Defait, Géraldine Deplante, Olivier Guinet, Dawid Kwoka, Cécile Lisiecki, Patrycja Mikulska, Fabienne Renard, Laurence Sénchal, Marie Simonet, Jean-Daniel Spies, Delphine Vallon

**Fotoedycja**

Dawid Kwoka

**Projekt graficzny**

Christele Le Déan

**Skład**

Sabina Binek

Wydawnictwo Helion

ul. Kościuszki 1c, 44-100 Gliwice

tel.: 32 2309863

e-mail: redakcja@bezdroza.pl

Księgarnia internetowa: <http://bezdroza.pl>

Drogi Czytelniku!

Jeżeli chcesz ocenić tę książkę, zajrzyj pod adres:

<http://bezdroza.pl/user/opinie/?benor1>

Możesz tam wpisać swoje uwagi, spostrzeżenia, recenzję.

Wydanie I

- **Kup książkę**
- **Poleć książkę**
- **Oceń książkę**

- **Księgarnia internetowa**
- **Lubię to!**
- Nasza społeczność**

### **Kraje opisane w przewodniku:**

- |                   |        |
|-------------------|--------|
| <b>1</b> Norwegia | s. 81  |
| <b>2</b> Szwecja  | s. 219 |
| <b>3</b> Dania    | s. 403 |

# **Norwegia, Szwecja, Dania**

**Kup książkę**

**Poleć książkę**



Kup książkę

Poleć książkę



# ODKRYWANIE SKANDYNAWII



Kup książkę

Poleć książkę

# Ålesund



More og Romsdal – 45 033 mieszkańców



## INFORMACJE PRAKTYCZNE S. 85

### ▶ POŁOŻENIE

Centrum miasta usytuowane jest wokół kanału Brosundet, przekształconego w port statków wypoczynkowych.

### 🅑 PARKINGI

Bezpiecznym miejscem jest parking podziemny centrum handlowego Rådhuset (opłata za parking w automatycznych bramkach przy wyjeździe).

### 👁️ ZOBACZ KONIECZNIE

Miasto secesyjne, Droga Atlantycka.

### 🕒 ORGANIZACJA CZASU

Ok. 2 godz. na spacer po mieście.

### 👤 DLA DZIECI

Akwarium Parku Atlantyckiego.

**Oto zaskakujące miasto, które oczaruje nas zarówno usytuowaniem, jak i architekturą secesyjną. Położone jest w sercu archipelagu otoczonego oceanem i rozwinęło się na brzegach cieśniny, stopniowo opanowując sąsiednie wyspy połączone ze sobą mostami.**

## Spacer

**Plac Aptekarzy** (Apotekertorget)★ z rzeźbą dumnego marynarza z brązu oraz **Brosundet**★, dawniej port rybacki, a dziś kanał pełen statków rybackich i wypoczynkowych, stanowią serce miasta. Można umilić sobie czas spacerem po obu brzegach portu, wzdłuż **Apotekergata** i **Kirkegata**, lub wzdłuż głównego deptaku handlowego **Kongensgate**, podziwiając fasady budynków, fantazyjnie zdobione wieżyczkami, dzwoniczami, rzeźbami, gzymsami i kolorową ceramiką w najczystszy styl secesyjnym urozmaiconym norweskimi akcentami, takimi jak głowy smoków.

**Centrum Sztuki Secesyjnej** (Jugendstil senteret) – *Apotekergata 16 - ☎ 70 10 49 70 - [www.jugendstilsenteret.no](http://www.jugendstilsenteret.no) - VI-VIII: 10.00–17.00; pozostała część roku: codz. oprócz pn. 11.00–16.00 - 70 NOK (dzieci: 35 NOK)*. Centrum stanowi dawna **apteka Svann** prezentująca kunsztowność sztuki secesyjnej.

### SECESYJNE MIASTO

W wyniku wyjątkowo gwałtownej burzy, w poniedziałek 23 stycznia 1904 r. płomienie zniszczyły Ålesund; centrum miasta zostało prawie całkowicie zrównane z ziemią, a 10 tys. osób z dnia na dzień zostało bez dachu nad głową. Wiele krajów udzieliło pomocy, a cesarz Wilhelm II okazał wyjątkową hojność (co tłumaczy bez wątplenia wpływ architektury niemieckiej na wygląd Ålesund). Miasto zostało zrekonstruowane w ciągu trzech lat w stylu secesyjnym. Wiele budynków podlegało ochronie, dzięki czemu do dziś miasto zachowało swój niepowtarzalny styl.

**Kup książkę**

**Poleć książkę**



Panorama Ålesund

© Matthew Dixon / Shutterstock.com

1

**Muzeum Ålesund** (Ålesunds Museum) – *Rasmus Rønnebergs gate 16 (wejście schodami od Korsegata, od strony poczty) - ☎ 70 12 31 70 - www.aalesunds.museum.no - poł. VI–poł. VIII: pn.–pt. 9.00–16.00, w weekendy 12.00–16.00; V–poł. VI oraz poł. VIII–IX: pn.–pt. 9.00–15.00, nd. 12.00–16.00; X–IV pn.–pt. 9.00–15.00 - 50 NOK (dzieci: 20 NOK); bilet łączony obowiązujący również w Muzeum Rybołówstwa i Muzeum Żeglugi – 120 NOK. Muzeum mieści się w charakterystycznym dla miasta żółtym domu, który przypomina przeszłość Ålesund: jego rozwój (makieta), okupację niemiecką oraz życie codzienne mieszkańców (rekonstrukcja sklepików, wnętrz, przerażający gabinet dentystyczny, makieta okrętu...).*

Jeśli pójdziemy wzdłuż Brodinset, **Skansegata**, gdzie rano odbywają się targi rybne, poprowadzi nas do nabrzeża **Skansekaia**, na które każdego dnia przybija statek ekspresowej linii przybrzeżnej.

**Góra Aksla** – Mieści się we wschodniej części miasta. Można do niej dotrzeć przez Sjøgata, a następnie Røysegata, ulicą wijącą się przez dzielnicę mieszkalną i prowadzącą aż na szczyt wzgórza. Ulica kończy się na tarasie widokowym Fjellstua, skąd można podziwiać panoramę miasta i wysp.

### ★ Muzeum Żeglugi i Rzemiosła (Sunnmøre Museum)

*Borgundgalven - ☎ 70 17 40 00 - www.sunnmoremuseum.no - V–IX: pn.–pt. 10.00–16.00, nd. 12.00–16.00 (sb. w VII 12.00–16.00); pozostała część roku: wt.–pt. 10.00–15.00, nd. 12.00–16.00 - zamkn. 1 I, 17 V, 24, 25 i 31 XII - 80 NOK - dojazd: autobus linii 13 lub 14 kier. Moa.*

W tym pięknym muzeum pod gołym niebem historia regionu prezentowana jest poprzez eksponaty wystawiane w 50 domach i wielu statkach, znajdujących się na jego terenie. Całość uzupełnia odnowiona wystawa na temat średniowiecza.

**Park Atlantycki** (Atlanterhavsparken) – *W Tueneset, 3 km na zachód od centrum miasta - ☎ 70 10 70 60 - www.atlanterhavsparken.no - kon. VI–poł. VIII: 10.00–18.00 (sb. 16.00); pozostała część roku pn.–sb. 11.00–16.00, nd. 11.00–18.00; zamkn. 1 I, 17 V, 24, 25 i 31 XII - 140 NOK (dzieci: 65 NOK); dojazd: autobus linii 614 lub 618.*

👤 Park mieści ogromne akwaria, które pozwalają odkryć faunę morską regionu. Ścieżki spacerowe, kawiarnia i sklepik z pamiątkami dopełniają całości.

**Kup książkę**

**Poleć książkę**

## Okolice

### Wyspa Giske

*Droga płatna.* Wyspa, z której pochodził wódz wikingów **Rollo**, pierwszy książę Normandii (911–933) oraz przodek Wilhelma I Zdobywcy, połączona jest z Ålesund i z wybrzeżem mostami i tunelami. Na wyspie wznosi się uroczy marmurowy **kościół romański**. Został odrestaurowany w XVIII w. (ambona oraz nastawa ołtarzowa datowane są na tę epokę) – *☎ 70 18 09 90 - poł. VI–poł. VIII: 10.00–17.00, nd. 13.00–19.00; wstęp płatny.* Na szczycie wyspy **Godøy** latarnia Alnes (1876 r. - *www.alnesfyr.no - VI–VIII: 12.00–18.00 - 20 NOK*) odpiera ataki gwałtownych podmuchów wiatru z Oceanu Atlantyckiego. **Alnes** jest malowniczym miasteczkiem rybackim.

### Wyspa Runde

*40 km do Ulsteinvik, następnie 4 godz. rejsu statkiem, aby zwiedzić wyspę.* Oddalona od wybrzeża wyspa Runde to znany rezerwat ornitologiczny, który jest domem dla 1,5 mln ptaków z 40 gatunków zamieszkujących klify od marca do sierpnia.

## Trasy zwiedzania

### Z ÅLESUND DO KRISTIANSUND DROGĄ MORSKĄ

*150 km. Wyjeżdżamy z Ålesund drogą E136/E39 w kierunku Trondheim. Po przejechaniu 65 km w Furneset wsiadamy na prom, który kursuje aż do Molde przez fiord Romsdal (Romsfaldsfjorden).*

### Molde

Znane ze swoich róż Molde jest miastem handlowym rozciągającym się wzdłuż fiordu. Na końcu pełnej sklepów długiej ulicy Storgata mieści się strefa hotelowa. To dzielnica o śmiałej architekturze wznosząca się jak żagiel ponad fiordy. Pięknym przykładem jest **hotel Rica**. Z przystani usytuowanej przy placu targowym (Torget) latem kursują statki na wyspę **Hjertøya**, gdzie znajduje się **muzeum rybołówstwa** (Fiskerimuseet – *kon. VI–poł. VIII 12.00–17.00*).

*Podążając dalej drogą E39, wyjedziemy z Molde w kierunku Trondheim wzdłuż fiordów, skręcając w lewo na drogę 64 dojedziemy do Eide.*

### ★★ Droga Atlantycka (Atlanterhavsveien)

Do skonstruowania tej długiej na 8 km trasy wykorzystano łańcuch wysp jako punkty podparcia. Droga przecina cieśniny ośmioma mostami (jeden przybiera kształt elipsy zawieszonyj w powietrzu). Ostatni most doprowadzi nas do wyspy **Averøya**, stąd drogą 64 dotrzemy do **Bremsnes**, przystani, z której prom zabierze nas do portu Kristiansund.

**Kristiansund** – Miasto portowe położone na trzech wyspach, połączonych mostami. Przechodzi przez nie droga 70, prowadząca podmorskim tunelem do drogi na Trondheim. W centrum miasta znajduje się amfiteatr zbudowany na pochyłości opadającej do portu.



## ÅLESUND – INFORMACJE PRAKTYCZNE

### PRZYDATNE ADRESY

**Ålesund** – Skateflukaia - ☎ 70 15 76 00 - [www.visitalesund.com](http://www.visitalesund.com) - latem: 8.30–18.00, pozostała część roku: pn.–pt. 9.00–16.00.

**Molde** – Torget - ☎ 71 20 10 00 - [www.visitmolde.com](http://www.visitmolde.com) - poł. VI–poł. VIII: pn.–pt. 9.00–18.00, sb. 10.00–15.00, nd. 12.00–17.00; pozostała część roku pn.–pt. 9.00–15.30.

**Kristiansund** – Kongens Plass 1 - ☎ 71 58 54 54 - [www.visitkristiansund.com](http://www.visitkristiansund.com) - latem: pn.–pt. 9.00–18.00, sb. 9.00–15.00, nd. 12.00–17.00; pozostała część roku: pn.–pt. 9.00–15.30.

### TRANSPORT


#### Lotniska

**Ålesund** – lotniska Vigra (☎ 67 03 21 21 - połączenie z miastem - Airportbus - 80 NOK), kilka codziennych lotów do Oslo, Trondheim, Stavanger i Bergen, a także do Amsterdamu, Londynu, Kopenhagi i Rygi.

**Molde i Kristiansund** – Połączenia z Oslo, Bergen, Trondheim i Stavanger.

**Hurtigruten** – Przystanek statku Hurtigruten ([www.hurtigruten.no](http://www.hurtigruten.no)) na Skansekaia codz. o godz. 12.00. Kurs na trasie Bergen – Kirkenes.

### NOCLEGI

 **Dobrze wiedzieć** – Większość sieci (SAS Radisson, Rica) ma swoje hotele w centrum Ålesund. Ciekawe miejsca noclegowe znajdziemy również w miejscowościach leżących wzdłuż wybrzeża i fiordów.

#### CENY NISKIE


**Molde Vandrerhjem** – Raumavn 2 - ☎ 71 25 94 70 - [www.hihostels.no](http://www.hihostels.no) - VI–poł. VIII - 68 łóżek: 300 NOK. Schronisko młodzieżowe znajdują-

ce się 2 km na zachód od centrum, które oferuje wspaniałe widoki na fiord.

#### CENY ŚREDNIE


**Rica Hotel Scandinavie** – Løvenvoldgata 8 - ☎ 70 15 78 00 - [www.rica.no](http://www.rica.no) - 70 pokoi: 1245/1945 NOK. Komfortowy hotel z 1905 r., w secesyjnym stylu.

#### Kristiansund

 **Dobrze wiedzieć** – Haugata, główna ulica w porcie koncentruje większość skandynawskich sieci hotelowych (Riva, Comfort...).

### WYŻYWIENIE

#### Ålesund

 **Dobrze wiedzieć** – Miasto posiada wiele godnych polecenia barów szybkiej obsługi. Na szybki obiad warto się udać do kafeтерии w centrum handlowym Rådhuset.

**Nomaden** – Apotekergata 5 - ☎ 70 12 54 90 - wt.–sb. 11.00–16.00 - 100/300 NOK. W menu znajdziemy kanapki, sałatki, desery i dobrą kawę. Inne podobne lokale: **Lille Løvenvold** (Løvenvoldgata 2 - 11.00–02.00) i **Café Jacu** (Løvenvoldgata - pn.–pt. 8.00–14.00).

#### Kristiansund

**Sjøstjerna** – Storgata 8 - ☎ 71 67 87 78 - [www.sjostjerna.no](http://www.sjostjerna.no) - 12.00–22.00 - 75/295 NOK. Restauracja specjalizuje się w daniach z ryb.

### SPORT I ROZRYWKA

Żeglarstwo, wędkowanie, podglądanie ptaków, wycieczki rowerowe, kajaki, rejsy statkami spacerowymi – w regionie można znaleźć wiele form aktywnego wypoczynku.

W centrach informacji turystycznej znajdziemy więcej informacji na ten temat.

# Bergen



Hordaland – 268 200 mieszkańców

## INFORMACJE PRAKTYCZNE S. 99

### POŁOŻENIE

Samochodem z Oslo do Bergen jedzie się ok. 6 godz.

### PARKINGI

Wjazd do miasta samochodem jest płatny (*jednorazowa opłata 15 NOK*). Parkowanie jest prawdziwym wyzwaniem! Jedynym rozwiązaniem są (jeżeli nie chcemy wzbogacać zwiedzania powrotem na lawecie) parkingi strzeżone (*P-hus, ok. 180 NOK/24 godz.*).

### ZOBACZ KONIECZNIE

Bryggen i miasto hanzeatyckie.

### ORGANIZACJA CZASU

Dwa dni na zwiedzanie wystarczą (uwaga: muzea w poniedziałki są zamknięte).

**Bergen, drugie miasto kraju, często nazywane „drewnianym miastem” lub „drzwiami wejściowymi norweskich fiordów”. Zajmuje uprzywilejowaną pozycję na zachodnim wybrzeżu Norwegii, w otoczeniu osławionych krajobrazów. Od zachodu jest chronione łańcuchem wysp, a od wschodu – terenami górzystymi.**

## Spacer

### WOKÓŁ STAREGO PORTU (VÅGEN) B1

**Vågen** jest nazwą starego portu, wokół którego od XII w. rozwijało się miasto. Podczas gdy aktywność handlowa rosła, linia brzegowa podlegała zmianom, a nabrzeże poszerzało się, tworząc kanał, który pozwalał okrętom wpłynąć bezpośrednio do portu. Obecnie przyjmuje przede wszystkim statki wypożyczkowe i rejsowe, a port handlowy mieści się w innej części półwyspu Nordnes.

### Plac targowy (Torget) B1

Plac ten mieści się nad wodą w samym sercu miasta. To najbardziej ruchliwe miejsce w Bergen. Targ rybny przyciąga codziennie tłumy miejscowych i przyjezdnych straganami wypełnionymi ogromną różnorodnością świeżych ryb i skorupiaków. Stoły uginają się pod ciężarem śledzi, wędzonych łososi, kanapek z łososiem lub z kawiozem. Inne stragany oferują owoce, warzywa, kwiaty i różnego rodzaju wyroby rzemieślnicze. Z Torget można wybrać się na wycieczkę statkiem na pobliskie wyspy. Naprzeciwko targu znajduje się stara Bursa, która została przekształcona w biuro turystyczne, a w niej **sala z freskami** (Frescohallen) wykonanymi przez **Axela Revolda** (1887–1962).

*Wyjeżdżając z Torget, skręcamy w lewo w kierunku nabrzeża Bryggen.*

**Kup książkę**

**Poleć książkę**



Stare miasto w Bergen

© raciro / iStockphoto.com

1

### ★★★ Bryggen B1

Bryggen, znane niegdyś pod nazwą Tyskebryggen lub „Niemieckie Nabrzeże”, stanowiło serce średniowiecznego miasta. Obecnie miasto roztacza charakterystyczny urok stworzony przez skupisko drewnianych budynków. *Zwiedzanie z przewodnikiem po angielsku lub niemiecku - ☎ 55 30 80 30 - VI–VIII: raz dziennie - 120 NOK wraz z cenami biletów do muzeów.*

**Muzeum Ligi Hanzeatyckiej (Det Hanseatiske Museum) ★★ B1 – Finnegården 1A Bryggen - ☎ 55 54 46 90 - [www.museumvest.no](http://www.museumvest.no) - VII–IX: 9.00–17.00; X–XII: wt.–sb. 11.00–14.00; nd. 11.00–16.00; I–V: 11.00–15.00, pn., wt.–sb. 11.00–14.00, nd. 11.00–16.00 - 70 NOK (dzieci: wstęp wolny), bilet łączony z muzeum Schøtstuene.** Muzeum mieści się w jednym z najlepiej zachowanych i najstarszych drewnianych budynków. Zostało zbudowane po pożarze z 1702 r. Trzypiętrowy dom doskonale przedstawia styl życia handlarzy Ligi oraz osób żyjących z nimi pod jednym dachem. Widzimy magazyn (na narzędzia do wyrabiania oleju z wątroby dorsza lub pasztetu z ryb), biuro handlowe, gdzie zachowały się księgi rachunkowe, rejestry dotyczące kursowania statków i transakcji oraz mieszczące się na niższych piętrach inne pokoje, które służyły za warsztaty. Można tutaj również zobaczyć pięknie malowane meble i kolekcję pieczęci miast hanzeatyckich. Ostatnie piętro pełniło funkcję sypialni dla pracowników.

**Nabrzeże** – Usiane jest drewnianymi budynkami łączącymi funkcje mieszkań, magazynów i warsztatów. Ułożone są w szeregu i oddzielone od siebie wąziutkimi uliczkami, nad którymi zamykają się dachy sąsiednich budynków. Wiele z nich zniszczyły pożary, ale za każdym razem skrupulatnie je zrekonstruowano. Te, które przetrwały, zostały wpisane na Listę Światowego Dziedzictwa UNESCO. Dziś w większości znajdują się restauracje i sklepy. Budynki pomalowane są na intensywne kolory – czerwony, żółty, brunatnożółty, a ich spiczaste szczyty rozciągające się wzdłuż nabrzeża tworzą wraz z górami w tle, bajeczny krajobraz. Koniecznie trzeba poświęcić chwilę na spacer po uliczkach, szczególnie jednej, **Jacobsfjorden**. Tu uwagę przykuwa charakterystyczny mechanizm służący do wznoszenia ludzi na wyższe piętra, do pomieszczeń składowych.

*Po obejrzeniu ostatniego domu i szklanego budynku hotelu Radisson Blu skręcamy w prawo.*

**Kup książkę**

**Poleć książkę**

# Rozkwitające Bergen

## DAWNA STOLICA NORWEGII

---

Bergen, dawna stolica Norwegii, zostało założone w 1070 r. przez króla Olafa III pod nazwą Bjørgvin. Miasto, obok Trondheim, było pierwszą siedzibą biskupów norweskich. Za sprawą licznych kościołów i opactw (głównie cystersów) zostało uznane za ważny ośrodek duchowy, zachowując swoje przywileje przez całe średniowiecze. Naturalnie wyjątkowy port i jego centralne usytuowanie wzdłuż wybrzeża zachodniego sprawiły, że miasto stało się dobrze prosperującym ośrodkiem eksportu ryb suszonych i innych produktów żywnościowych, bardzo cenionych w Europie. Bergen było stolicą Norwegii do końca XIII w., w 1299 r. przejęło ten zaszczyt Oslo. Do XIX w. Bergen pozostało największym miastem Norwegii.

## WAŻNY „KANTOR” LIGI HANZEATYCKIEJ

---

### Związek handlowy

Hanza to związek miast handlowych Europy Północnej. W 1241 r. wiele miast niemieckich wstąpiło do związku w celu usprawnienia i zmonopolizowania handlu między wschodnią i zachodnią częścią Europy Północnej, dążąc do osiągnięcia podobnych wpływów, co Wenecja, która kontrolowała wymianę handlową krajów śródziemnomorskich i Bliskiego Wschodu. Przedstawiciele organizacji spotykali się w Lubece. Symbolem działalności Ligi była pieczęć, na której figurował okręt. Nadawała ona decyzjom moc uznawaną we wszystkich krajach nadbałtyckich. Wpływy organizacji stopniowo przesunęły się na wschód do Rosji i na zachód do Anglii i Szkocji. Liga posiadała swoje przedstawicielstwa handlowe (kantory) w całej północnej Europie, od Nowogrodu do Londynu, od Bergen do Bruges. Pod koniec średniowiecza związek liczył ponad 100 miast członkowskich. Każdy kantor posiadał swoją własną władzę administracyjną, trybunał i system finansowy. Znaczne zapasy przypraw, jedwabiu, wina i owoców z krajów śródziemnomorskich, jak również ryb, metalu, drewna budowlanego, włókna i futra z Europy Północnej były magazynowane w oczekiwaniu na transport do odległych krajów całego świata. Poza Bruges, Liga Hanzeatycka kontrolowała trzy inne ważne przedstawicielstwa handlowe, a każde specjalizowało się w niezbędnych dla ekonomii europejskiej średniowiecza produktach: Nowogród dostarczał futra, Londyn – len i wysokiej jakości tkaniny, Bergen – drewno budowlane oraz suszone ryby pochodzące z Lofotów.

### Dlaczego Bergen?

Liga Hanzeatycka wybrała Bergen z powodu bliskości mórz nordyckich (źródła ryb). Kantor Bergen funkcjonował od roku 1360. Miasto szybko się rozwijało, a handel bałtycki przybierał na sile. Robotnicy i handlarze mieszkali i pracowali w niemieckiej dzielnicy usytuowanej wzdłuż **Bryggen** we wschodniej części portu. Odkrycie Ameryki oraz otwarcie nowych tras i rynków przyczyniło się do upadku Ligi, a kantor w Bergen został zamknięty w 1754 r.

## DOBROBYT I DZIEDZICTWO: WYZWANIE BERGEN

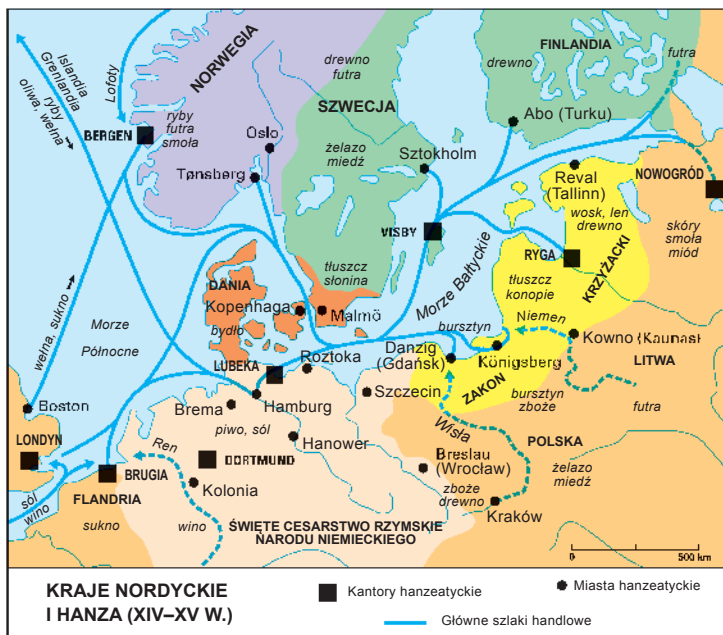
---

Rozkwit przemysłu naftowego na Morzu Północnym stworzył nowe wyzwanie dla Bergen. Miastu udało się pogodzić rolę metropolii przemysłowej z rolą skarbu kulturowego, chroniąc swoją unikatową architekturę, wpisaną przez UNESCO na Listę Światowego Dziedzictwa. Bryggens Museum, wybudowane w miejscu wykopalisk archeologicznych w centrum, świadczy o świadomości potrzeby spełnienia przez to miasto uniwersyteckiej roli kulturowej. To właśnie ono stworzyło w 1850 r. pierwszy teatr w Norwegii, wyposażając go w salę koncertową w 1978 r. Bergen każdego roku w maju i czerwcu organizuje prestiżowy festiwal muzyczny i artystyczny.

**Kup książkę**

**Poleć książkę**





## Muzeum Bryggen (Bryggens Museum) B1

Dreggsallm 3 - ☎ 55 58 80 10 - [www.bymuseet.no](http://www.bymuseet.no) - V–VIII: 10.00–16.00; IX–poł. V: 11.00–15.00, sb. 12.00–15.00, nd. 12.00–16.00 - 70 NOK, wstęp wolny dla posiadaczy karty Bergen.

Liczne budynki hanzeatyckie zostały zniszczone w pożarze z 1955 r. Archeolodzy skorzystali z okazji, aby przystąpić do wykopaliisk w miejscu tragedii, w dzielnicy usytuowanej między Bryggen a Mariakirken. Trwały one 14 lat i wydobyły na światło dzienne pozostałości z najstarszych skupisk domów datowanych na XII w. Zdobyte tych wykopaliisk oraz przedmioty odnalezione w innym miejscu po 1970 r. zostały zebrane w muzeum zbudowanym wokół ruin, które same stanowią główną część kolekcji.

W muzeum można podziwiać pozostałości pięciu drewnianych budynków. Prawdopodobnie były to magazyny. Znajdują się one dokładnie w tym miejscu, gdzie zostały odkryte – stoją wzdłuż starego nabrzeża, u stóp Mariakirken. Domy, zbudowane w XII w. i wkrótce zniszczone przez pożar, podparte były słupami, aby podłogi pozostawały suche. Odnalezione rzędy drewnianych uliczek wskazują na to, że skupiska domostw były niegdyś ułożone według planu, który możemy podziwiać również dzisiaj: dwa rzędy budynków oddzielone alejką.

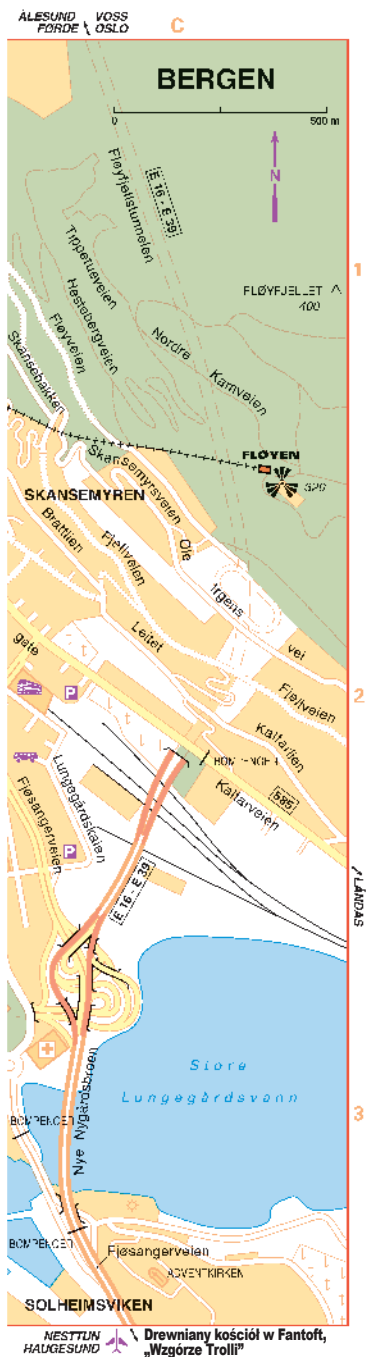
Dział poświęcony średniowiecznemu miastu ilustruje główne aspekty życia urbanistycznego ok. 1300 r., w czasie gdy Bergen było stolicą Norwegii i ważnym ośrodkiem religijnym. Zwiedzanie miasta minionych czasów z przewodnikiem rozpoczyna się w dzielnicy handlowej biegnącej wzdłuż Bryggen, ciągnącej się przez Øvrestretet – ulicę handlową i centrum artystyczne, z zakończeniem przy katedrze Holmen, która wyznacza wejście do Vågen. W okolicy mięści się Håkonshallen i odzież Rosenkrantz, w której znajdowała się rezydencja królewska. Zapisy ruiniczne odkryte w czasie wykopaliisk świadczą o intensywności życia intelektualnego w średniowiecznym Bergen.

## ODKRYWANIE NORWEGII



Kup książkę

Poleć książkę



## NOCLEG

Park.....	16
Skansen Pensjonal.....	20
Stoons.....	22

## WYŻYWIENIE

Brygeloffet & Stuene.....	6
Godt Brød.....	10
Holberg-Stuene.....	14
Opera.....	20
Polet Kjelleren.....	22
Pygmalion.....	24

## SPIS ULIC

Chr. Michelsens gate.....	5
Dreggsalmenningen.....	7
Holbergsalmenningen.....	17
Jacobsfjorden.....	19
Jonsvollsgaten.....	20
Langes gate.....	24
Magnus Barfots gate.....	27
Markeveien.....	30
Nicolaikirkealmenningen.....	33
Nordahl Brunsgate.....	35
Olaf Ryes vei.....	36
Professor Keyser gate.....	39
Rozenkrantz gate.....	40
Småstrandgaten.....	42
Vågsallmenningen.....	52
Vaskerelven.....	54
Vestre Muralmenningen.....	55
Vestre Torvgate.....	56
Vetrlidsalmenningen.....	57
Zatlitz gate.....	63
Øisteins gate.....	64
Østre Muralmenningen.....	65

# Norwegia, Szwecja, Dania



## Ruszajcie w świat z przewodnikami Michelin!

W trzech częściach **Zielonego Przewodnika** znajdziecie niezbędne informacje, dzięki którym odkryjecie cel Waszej podróży:

- **Organizacja podróży** – informacje przydatne przed wyjazdem i w jego trakcie
- **O kraju** – wiadomości geograficzno-historyczne i kulturowe
- **Odkrywanie Norwegii, Szwecji i Danii** – trasy zwiedzania i opisy interesujących miejsc

**Gwiazdki** – tradycyjny system oceny atrakcji turystycznych



zobacz koniecznie



warto odwiedzić



godne uwagi

Pełny zestaw dokładnych **map**:

- **Mapa ogólna Półwyspu Skandynawskiego**
- **Plany miast i zabytków**
- **Mapy tematyczne i trasy wycieczek**

Wybrane **adresy na każdą kieszeń**

Hotele, pokoje gościnne, restauracje, bary i gospody

Propozycje **zwiedzania z rodziną**

Miejsca i atrakcje dla rodzin z dziećmi oznaczone symbolem 

Nr katalogowy: **25096**

Księgarnia internetowa:  
<http://bezdroma.pl>

Zamówienia telefoniczne:  
tel.: **0 801 339900**  
kom.: **0 601 339900**



Zaplanuj trasę podróży  
z serwisem  
[www.ViaMichelin.com](http://www.ViaMichelin.com)

ISBN 978-83-283-0078-1



9 788328 300781 >

Cena 59,90 zł



# PROGRAM PARTNERSKI

GRUPY WYDAWNICZEJ HELION



1. ZAREJESTRUJ SIĘ
2. PREZENTUJ KSIĄŻKI
3. ZBIERAJ PROWIZJĘ

Zmień swoją stronę WWW  
w działający bankomat!

**Dowiedz się więcej i dołącz już dzisiaj!**

<http://program-partnerski.helion.pl>

GRUPA WYDAWNICZA



**Helion SA**