

trek & travel

ZIEMIA KŁODZKA

SZCZELINEC WIELKI

BŁĘDNE SKAŁY

ŚNIEŻNIK

KŁODZKO

TWIERDZA

SREBRNA GÓRA



ERGO
HESTIA

Autor przewodnika: Marcin Winkiel

Redaktor prowadzący: Łukasz Karolewski

Redakcja: Ilona Turowska

Opieka techniczna: Katarzyna Leja

Skład: DAKA – Studio Graficzne

Projekt graficzny serii: Sabina Suchy

Projekt okładki: Ewa Jarocka; materiały graficzne zostały wykorzystane za zgodą stock.adobe.com

Opracowanie kartograficzne: Jan Leja (mapy i profile tras), Krzysztof Trojan (mapy okładkowe)

Źródło pochodzenia danych kartograficznych: OpenStreetMap.org

Wszelkie prawa zastrzeżone. Nieautoryzowane rozpowszechnianie całości lub fragmentu niniejszej publikacji w jakiegokolwiek postaci jest zabronione. Wykonywanie kopii metodą kserograficzną, fotograficzną, a także kopiowanie książki na nośniku filmowym, magnetycznym lub innym powoduje naruszenie praw autorskich niniejszej publikacji.

Wszystkie znaki występujące w tekście są zastrzeżonymi znakami firmowymi bądź towarowymi ich właścicieli.

Autor oraz wydawca dołożyli wszelkich starań, by zawarte w tej książce informacje były kompletne i rzetelne. Nie biorą jednak żadnej odpowiedzialności ani za ich wykorzystanie, ani za związane z tym ewentualne naruszenie praw patentowych lub autorskich. Autor oraz wydawca nie ponoszą również żadnej odpowiedzialności za ewentualne szkody wynikłe z wykorzystania informacji zawartych w książce.

Helion S.A.

ul. Kościuszki 1c, 44-100 Gliwice

tel.: 32 2309863

e-mail: redakcja@bezdroza.pl

księgarnia internetowa: <https://bezdroza.pl>

Drogi Czytelniku!

Jeżeli chcesz ocenić tę książkę, zajrzyj pod adres:

<http://bezdroza.pl/user/opinie/bezik2>

Możesz tam wpisać swoje uwagi, spostrzeżenia, recenzję.

Wydanie II

ISBN: 978-83-289-0166-7

Copyright © Helion S.A., 2023

Kup książkę

Poleć książkę

Oceń książkę



Księgarnia internetowa



Lubie to!
Nasza społeczność

SPIS TREŚCI










ZDOBAŹ I POZNAJ	8
 trek	14
ZIEMIA KŁODZKA W PIGUŁCE	16
GÓRY ZIEMI KŁODZKIEJ	18
FIZJOGRAFIA	18
GEOLOGIA	19
KLIMAT	20
PRZYRODA ZIEMI KŁODZKIEJ	22
PRZYGOTOWANIE DO WYCIEZKI	30
ODZIEŻ I EKWIPUNEK	30
SZLAKI I SCHRONISKA GÓRSKIE	33
ZAGROŻENIA	34
POMOC W GÓRACH	38
TRASY TREKKINGOWE	39
GÓRY STOŁOWE	40
1 NAJWIĘKSZE ATRAKCJE GÓR STOŁOWYCH	43
2 W LESIE SKALNYCH GRZYBÓW	55
3 KRAWĘDZIĄ PŁYTY GÓR STOŁOWYCH	63
4 GÓRY STOŁOWE ZA MIEDZĄ	71
5 GÓRY STOŁOWE MNIEJ ZNANE	81

	GÓRY ORLICKIE I GÓRY BYSTRZYCKIE	90
6	W KRÓLESTWIE KAČENKI I RAMPUŠÁKA	93
7	PRZEZ FORTY I PAŁACE	105
8	NAJWIĘKSZE ATRAKCJE GÓR BYSTRZYCKICH	115
	MASYW ŚNIEŻNIKA	122
9	GÓRY W ZASIĘGU TRZECH MÓRZ	125
10	NA DACH ZIEMI KŁODZKIEJ	133
11	NAJPIĘKNIEJSZE WIDOKI MASYWU ŚNIEŻNIKA	145
	GÓRY ŻŁOTE	154
12	WSZYSTKIE NAJWYŻSZE SZCZYTY GÓR ŻŁOTYCH	157
13	ŚLADAMI POLSKIEJ I CZECHOSŁOWACKIEJ OPOZYCJI	165
	GÓRY SOWIE I GÓRY BARZKIE	176
14	DACH GÓR BARZKICH	181
15	PO GRZBIECIE GÓR SOWICH	191
	TRASY DODATKOWE	201
	WODOSPADY POŚNY I PASTERKA	202
	MIĘDZY UZDROWISKAMI PRZEZ GÓRY BYSTRZYCKIE	203
	ZE ŻŁOTEGO STOKU DO ŁĄDKA-ZDROJU PRZEZ JAWORNIK	204
	TRZY WIEŻE KOŁO NOWEJ RUDY	205
	NA CZERNICĘ	207
	GŁÓWNY SZLAK SUDECKI IM. DRA MIECZYŚŁAWA ORŁOWICZA	208
	EUROPEJSKI SZLAK DŁUGODYSTANSOWY E3	209

	O REGIONIE	212
	HISTORIA ZIEMI KŁODZKIEJ	212
	MIESZKAŃCY I DZIEDZICTWO KULTUROWE	217
	MIASTA UZDROWISKA	218
	ARCHITEKTURA LUDOWA	220
	ZIEMIA KŁODZKA DLA AKTYWNYCH	221
	ATRAKCJE ZIEMI KŁODZKIEJ	225
1	SREBRNA GÓRA	226
2	NOWA RUDA	229
3	BARDO	233
4	KŁODZKO	235
5	POLANICA-ZDRÓJ	242
6	DUSZNIKI-ZDRÓJ	245
7	JAMROZOWA POLANA	251
8	SCHRONISKO POD MUFLONEM	252
9	TORFOWISKO POD ZIELEŃCEM	252
10	KUDOWA-ZDRÓJ	254
11	MUZEM KULTURY LUDOWEJ POGÓRZA SUDECKIEGO – SKANSEN W PSTRĄŻNEJ	259
12	OGRÓD JAPONSKI W JARKOWIE	260
13	SZCZYTNA	260
14	WAMBIERZYCE	263
15	ŻŁOTY STOK	268
16	MIĘDZYLESIE	270
17	KAMIENICZYK	272

18	MIĘDZYGÓRZE	272
19	SANKTUARIUM MARII ŚNIEŻNEJ NA IGLICZNEJ	276
20	ZAPORA NA WILCZCE	276
21	DŁUGOPOLE-ZDRÓJ	277
22	BYSTRZYCA KŁODZKA	278
23	KOŚCIÓŁ WNIEBOWZWIĘCIA NMP W NOWEJ BYSTRZYCY	282
24	KOŚCIÓŁ ŚW. ANNY W ZALESIU	282
25	PASTERSKIE SKAŁY W IDZIKOWIE	283
26	PAŁAC W GORZANOWIE	283
27	JASKINIA NIEDŹWIEDZIA	284
28	OŚRODEK CZARNA GÓRA	286
29	STRONIE ŚLĄSKIE	286
30	LĄDEK-ZDRÓJ	289
31	KALWARIA NA CIERNIAKU	293
32	JASKINIA RADOCHOWSKA	293
33	ZAMEK NA SKALE W TRZEBIESZOWICACH	294
34	SZCZELINIEC WIELKI	296
35	BŁĘDNE SKAŁY	299
36	PAŁAC NOVÉ MĚSTO NAD METUJÍ	300
37	SKALNE MIASTO ADRŠPACH	302
38	TEPLICKIE SKALNE MIASTO	306
39	ŚCIEŻKA W OBŁOKACH DOLNÍ MORAVA	308
40	PAŁAC W NÁCHODZIE	308
	INFORMACJE PRAKTYCZNE	311
	INDEKS	316

IKONY STOSOWANE W RAMKACH

	ciekawostki		kulinaria
	dla aktywnych		ważne informacje
	przyroda		informacje praktyczne
	etnografia		panoramy
	zabytki techniki		

IKONY STOSOWANE W OPISACH TRAS

	typ trasy		obiekt noclegowy
	długość trasy		toaleta
	przewyższenia		miejsce odpoczynku
	czas przejścia		źródło wody
	trudność		trasa dostępna dla narciarzy
	dla dzieci		trasa dostępna dla rowerzystów
	łańcuchy		kolejka górską
	drabinki		wyciąg krzesetkowy
	spadające kamienie		kolejka
	przepaście		przeprawa promowa
	schronisko		trasa dostępna zimą
	obiekt gastronomiczny		miejsca widokowe



10

NA DACH ZIEMI KŁODZKIEJ

- A
- B
- C
- D
- E
- F

MIĘDZYGÓRZE

HALA POD ŚNIEŻNIKIEM

ŚNIEŻNIK

PRZEŁĘCZ ŚNIEŻNICKA

JASKINIA NIEDŹWIEDZIA

KLETNO

TRANZYT

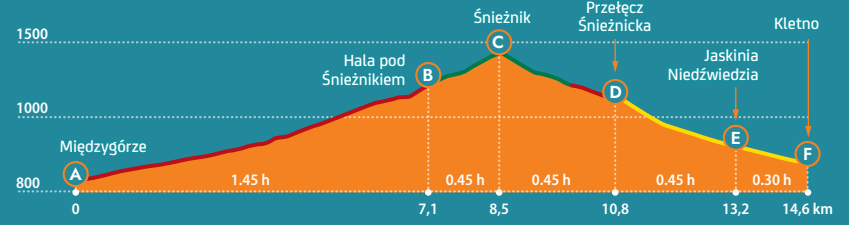
14,6 km

850 m [780 m]

5.30 h

ŚREDNIA

Wycieczka na Śnieżnik – najwyższy szczyt Ziemi Kłodzkiej. Doskonały punkt widokowy, a także miejsce, z którym wiąże się mnóstwo ciekawych historii. Wejście rozpoczyna się w Międzygórzu – jednej z najpiękniejszych miejscowości w całych Sudetach. Trasa prowadzi przez popularne schronisko na Hali pod Śnieżnikiem oraz obok Jaskini Niedźwiedziej – największej jaskini w Sudetach i jednej z najbardziej spektakularnych w Polsce.



Poleć książkę

Wycieczka rozpoczyna się w centrum **A Międzygórze**. Ta niezwykle malownicza miejscowość bywa określana jako „perła Sudetów” nie bez powodu. Dawniej była to niewielka osada leśna, jednak kiedy okolicę zakupiła niderlandzka księżniczka Marianna Orańska, charakter wioski zmienił się. Coraz chętniej zaczęli przybywać tutaj miłośnicy wypoczynku na łonie przyrody. Wygląd miasteczka uległ przeobrażeniom – powstało kilka budowli w stylu architektury alpejskiej, np. pensjonat Millenium czy przepiękna drewniana konstrukcja przy skrzyżowaniu ulic Wojska Polskiego i Sanatoryjnej. Obecnie jest to jedna z najchętniej odwiedzanych miejscowości na Ziemi Kłodzkiej (zob. s. 272). Z centrum należy iść w górę ul. Śnieżnej, wzdłuż oznakowań czerwonego szlaku. Za przystankiem autobusowym warto przyjrzeć się niedużej chatce – to najstarszy budynek mieszkalny w Międzygórzu.



W DOBREJ FORMIE

Chętni do zostania ratownikiem Grupy Sudeckiej GOPR przed przystąpieniem do jakiegokolwiek szkolenia muszą zdać egzamin wstępny. Jednym z nich jest przejście ze stacji ratowniczej do schroniska na Hali pod Śnieżnikiem. Limit czasu to 30 min plus wiek kandydata. Czyli dwudziestolatek będzie miał na to 50 min. Zwykle turyście zajmuje to zazwyczaj ok. 1 godz. 45 min...

Dalej pod górę będzie jeszcze kilka okazji do podziwiania tradycyjnej sudeckiej architektury, choć na wielu domach zastosowano też różne elementy ze stylu alpejskiego, np. obszerne balkony. W górnej części ulicy mija się po prawej stronie stację ratowniczą Grupy Sudeckiej GOPR.

Kościół św. Józefa w Międzygórzu



Zabudowa uzdrowiskowa w Międzygórzu



Wraz z zabudowaniami Międzygórze kończy się asfaltowa droga. Trasa dalej prowadzi szeroką drogą leśną wzdłuż rzeki Wilczki. Kilkanaście metrów za miejscem postojowym, przy wiatce, można dojrzeć miejsce po dawnej skoczni narciarskiej. Wyraźnie widoczny jest zeskok, rampa najazdowa się nie zachowała. Przed wojną oddawano tutaj ponaddwudziestometrowe skoki. Narciarstwo było zresztą jedną z głównych atrakcji okolicy, a wśród mieszkańców Międzygórze panowało przekonanie, że „chłopak bez nart to nie chłopak”. Idąc dalej wzdłuż rzeki, dochodzi się do rozdroża i miejsca odpoczynkowego. Tutaj należy skrócić w prawo i podążać dalej za znakami czerwonymi. Szlak prowadzi ostro pod górę. Jeżeli chcemy uniknąć forsownego podejścia, możemy skorzystać z drogi leśnej wzdłuż potoku, po czym skrócić w lewo i dojść z powrotem do szlaku.

Szeroka leśna droga wiedzie przez dolinę wciśniętą między Średniaka, Śnieżnik i Mały Śnieżnik. Płynąca obok rzeczka to Czarna, od której dolina bierze swoją nazwę. Miejsce to jest jednym z lokalnych rejonów wspinaczkowych, z najpopularniejszą turnią, znaną jako Kozi Mnich. Wyżej na czerwonym szlaku po lewej stronie pojawia się piękny widok na Smrekowiec (1123 m n.p.m.) położony po drugiej stronie doliny Wilczki. Dalej szlak skręca ostro w prawo, wchodząc na ścieżkę trawersującą zbocza Średniaka. Jest to bardzo malowniczy odcinek, pozwalający odczuć, że jest się w najwyższym paśmie Ziemi Kłodzkiej. Co jakiś czas po prawej stronie widać prześwitę w stronę doliny Czarnej, a przy jednej ze skałek rozciąga się widok na Mały Śnieżnik (1326 m n.p.m.), niżej natomiast widoczny jest Czarny Dół.



WYSOKOGÓRSKA FAUNA W SUDETACH

Okolice doliny Czarnej i skałki na zboczach Średniaka są jednym z miejsc, gdzie w Masywie Śnieżnika można spotkać... kozice. Zwierzęta te są bardziej typowe dla gór wysokich, w których występuje piętro alpejskie. W Sudetach pojawiły się one wyłącznie za sprawą człowieka. Na początku XX w. w Jesionikach po czeskiej stronie Sudetów osiedlono stado przywiezione z Alp. Zwierzęta początkowo trzymano w zagrodzie. Po 15 latach, kiedy stadko zaaklimatyzowało się w najwyższych partiach i rozrosło się do pokaźnych rozmiarów, zostało wypuszczone na wolność. Z czasem coraz liczniejsza populacja przeszła również w sąsiedni Masyw Śnieżnika. Zimą kozice w Sudetach trzymają się dolin położonych powyżej 800 m n.p.m., latem przebywają wyżej. To jedyne miejsce w Polsce poza Tatrami, gdzie można spotkać te niezwykle zwierzęta.

W niecałe 2 godz. od opuszczenia Międzygórze wychodzi się na **B Halę pod Śnieżnikiem**. Rozległa łąka jest miejscem występowania m.in. zagrożonego wyginięciem dzwonka brodatego. W Polsce kwiaty te spotyka się jedynie w Sudetach. Sama hala dawniej była wykorzystywana jako pastwisko. Już w XVIII w. właściciel

okolicy, hrabia von Althann, nakazał wybudowanie tu bud pasterskich, z których sam korzystał w trakcie polowań. Wysoko położone stoki służyły także narciarzom. Na początku XX w. kursy prowadził tutaj sam Mathias Zdarsky, Austriak czeskiego pochodzenia, uważany za prekursora narciarstwa alpejskiego. Do jego czasów jazda

Schronisko Na Śnieżniku



na nartach nie była zbyt dynamiczna, a same narty bardziej przydawały się do zimowego wędrowania. Skonstruował on tzw. wiązania lilienfeldzkie, które sztywno trzymały nogę i umożliwiały o wiele lepsze manewrowanie w trakcie zjazdu. Uznanego instruktora sprowadziło Kłodzkie Towarzystwo Górskie (*Glazter Gebirgsverein – GGV*) w celu popularyzacji sportów zimowych.

Najważniejszym obiektem na hali jest **schronisko PTTK Na Śnieżniku**. Budynek ten powstał w 1871 r. na polecenie Marianny Orańskiej. Aby zapewnić właściwy poziom usług i sprawne gospodarowanie,

sprowadziła ona tutaj ze Szwajcarii Michela Aegertera. Do końca II wojny światowej schronisko było określane mianem „Szwajcarki”. W 1950 r. przejęło je nowo powstałe Polskie Towarzystwo Turystyczno-Krajoznawcze. Wieloletnim dzierżawcą był Zbigniew „Biba” Fastnacht, przewodnik górski, działacz turystyczny i dusza okolicy. Przeprowadził w obiekcie wiele remontów, m.in. zelektryfikował budynek. Zmarł w 2001 r., ale w uznaniu zasług schronisko nosi jego imię. Rodzinną tradycję gospodarowania pod Śnieżnikiem kontynuuje jego syn Jacek. Wewnątrz jadalni na ścianach



DZIEJE WIEŻY NA ŚNIEŻNIKU

W połowie XIX w. Śnieżnik stał się popularnym celem wycieczek. Z tego też powodu stowarzyszenia niemieckie i austro-węgierskie „opiekujące się” górą (Kłodzkie Towarzystwo Górskie – GGV oraz Morawsko-Śląskie Sudeckie Towarzystwo Górskie – MSSGV) zabiegały o wybudowanie na szczycie wieży widokowej, co było wówczas bardzo modne – mnóstwo szczytów zyskiwało platformy tego typu. Sprawa nie była jednak łatwa – wierzchołek był własnością prywatną, po niemieckiej stronie należał do księcia Albrechta Hohenzollerna, po stronie austriackiej do rodu Liechtensteinów. Konieczne zatem były zgody, których negocjowanie nie było łatwe. Ponadto trudno dostępny teren zwiększał koszty budowy. Ostatecznie 9 lipca 1899 r. nastąpiło uroczyste otwarcie wieży i schroniska, które otrzymały imię niedawno zmarłego cesarza Niemiec Wilhelma. Kamienna konstrukcja przypominała średniowieczną wieżę zamkową. Przez pierwsze lata każdego roku odwiedzało ją kilkanaście tysięcy turystów. Co ciekawe, w latach 30. władze czechosłowackie wydały zakaz fotografowania w czeskiej części góry. Było to związane z budową czeskich fortyfikacji granicznych. W 1938 r. na szczycie spotykali się agenci niemieckiego wywiadu ze swoimi współpracownikami działającymi w Czechosłowacji. Po II wojnie światowej wieża, pozbawiona gospodarza, w ciągu kilku lat popadła w ruinę. Przez pierwsze lata powojenne zbliżanie się osób postronnych do granicy było niemożliwe. Niszczący obiekt wysadzono w powietrze 11 października 1973 r. Jak się okazało, pierwszy ładunek nie wykonał zadania i trzeba było założyć drugi, znacznie mocniejszy.

W 2020 r. rozpoczęto budowę nowej wieży, choć nie obyło się bez kontrowersji. Przede wszystkim wskazywano na bezsens budowania wieży na bezleśnym wierzchołku. Wątpliwości budził również sam wygląd – pojawiały się głosy o „blendrze” albo „młynku do pieprzu”. Ponadto Śnieżnik jest bardzo popularnym wierzchołkiem i dodatkowe zachęty dla turystów mogą doprowadzić do zniszczenia cennych przyrodniczo obszarów wokół szczytu. Budowa stała się nawet przedmiotem interwencji parlamentarzystów z Dolnego Śląska.

można zobaczyć portret Biby, a także liczne fotografie okolicy. Warto przyjrzeć się zwłaszcza, jak wyglądała poprzednia wieża na Śnieżniku, zupełnie inna od obecnej. Jedno z malowideł przedstawia Mariannę Orańską – fundatorkę obiektu. Latem obok schroniska regularnie odbywają się koncerty muzyki turystycznej. W ostatnich latach miejsce to stało się bardzo popularne, a w pogodne weekendy kolejka do bufetu potrafi niemiłe zaskoczyć.

Przy schronisku znajduje się duży węzeł szlaków, które rozchodzą się tutaj w pięciu kierunkach. Trasa wycieczki

prowadzi dalej na Śnieżnik szlakiem zielonym. Po ok. 1 km na wysokości 1300 m n.p.m. kończy się piętro regła górnego – to jedyny szczyt naturalnie bezleśny na Ziemi Kłodzkiej. Podczas ostatniego kilometra podejścia wokół roztaczają się już przepiękne widoki, szczególnie na południe.

C Śnieżnik (1425 m n.p.m.) to najwyższa góra Ziemi Kłodzkiej i polskiej części Sudetów Wschodnich. Rozległy wierzchołek jest zwornikiem sześciu rozchodzących się promieniście grzbietów. Dzięki swojej wysokości wystaje ponad górną granicę

lasu. Jest zbudowany ze skał wchodzących w skład metamorfiku Łądka i Śnieżnika – wschodnia część góry jest zbudowana z gnejsów śnieżnickich i gieraltowskich, zachodnią część tworzą metamorficzne łupki łuszczykowe. Występują tu także soczewy marmurów, różnych rodzajów łupków, amfibolitów i serpentynitów. Poniżej szczytu znajdują się rumowiska skalne powstałe w wyniku zlodowaceń, a południowe zbocza tworzą niszę niwalną – zagłębienie powstałe w wyniku gromadzenia się śniegu, który jednak nie zdołał przekształcić się w lodowiec. Obszar tej

niszy zimą jest miejscem występowania lawin. Cała polska część kopuły Śnieżnika jest objęta ochroną jako rezerwat przyrody „Śnieżnik Kłodzki” (cenne siedliska traw i ziołorośli wysokogórskich). Na szczycie stoi wieża widokowa, która oferuje przy dobrych warunkach naprawdę dalekie obserwacje!

Jest to jedyne znane miejsce w Polsce, skąd można dojrzeć Alpy. W styczniu 2020 r. udało się zobaczyć oddalone o 281 i 292 km masywy Śnieżnika wiedeńskiego oraz Rax w Alpach Styryjsko-Dolnoaustriackich. Było to możliwe



WIDOK ZE ŚNIEŻNIKA NA PÓŁNOC



Kup książkę

Poleć książkę



ZE ŻŁOTEGO STOKU DO ŁĄDKA-ZDROJU PRZEZ JAWORNIK



TRANZYT

- o Złoty Stok
- o Jawornik Wielki
- o Jaworowa Przetęcz
- o Jaskinia Radochowska
- o Łądek-Zdrój



19,7 km

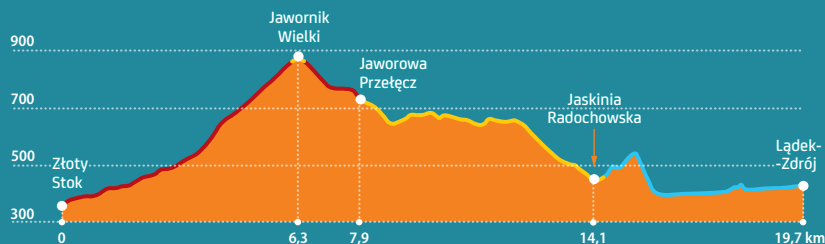



740 m



1 dzień

Mniej popularna i – co za tym idzie – niezbyt zatłoczona trasa przez północną część Gór Żółtych. Zaczyna się w Żółtym Stoku, niegdyś prężnym ośrodku górnictwa żółta, obecnie malowniczym miasteczkiem u podnóża gór. Żółtym Jarem podchodzi się pod Jawornik Wielki (872 m n.p.m.), na którego wierzchołku znajduje się platforma widokowa w stronę północną. Następnie długie zejście prowadzi do Jaskini Radochowskiej, jednej z większych jaskiń Ziemi Kłodzkiej. Przez pustelnię na szczycie Cierniaka i Radochów dochodzi się do Łądko-Zdroju. To najstarsze uzdrowisko Ziemi Kłodzkiej o spokojnej i przytulnej atmosferze. Chyba że akurat trwa tu największy w Polsce festiwal górski.



Kup książkę



TRZY WIEŻE KOŁO NOWEJ RUDY



TRANZYT

- o Świerki PKP
- o Włodzicka Góra
- o Nowa Ruda
- o Góra św. Anny
- o Góra Wszystkich Świętych
- o Ścinawka Średnia PKP



21,2 km

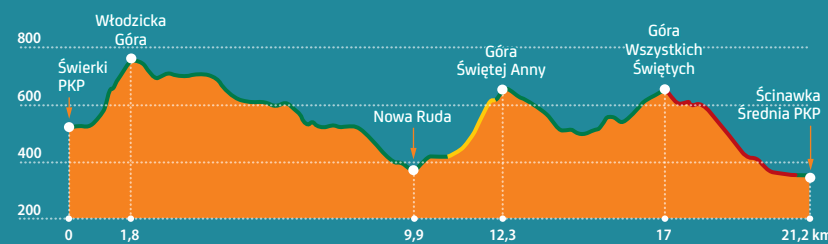


600 m



1 dzień

Trasa wycieczki wiedzie przez Wzgórze Włodzickie. To niewysokie, ale niezwykle malownicze pasmo. Rozciągają się z niego wspaniałe widoki przede wszystkim na Góry Sowie. Tutejsze krajobrazy były inspiracją dla niektórych książek Olgi Tokarczuk. Noblistka zresztą ma w okolicy dom. Po drodze leży Nowa Ruda – drugie największe miasto Ziemi Kłodzkiej, jeszcze do niedawna duży ośrodek górnictwa węgla, jednak miejscowości daleko do typowego ośrodka przemysłowego. W sumie na trasie znajdują się aż trzy ogólnodostępne wieże widokowe.



Poleć książkę



PROGRAM PARTNERSKI

— GRUPY HELION —



1. ZAREJESTRUJ SIĘ
2. PREZENTUJ KSIĄŻKI
3. ZBIERAJ PROWIZJĘ

Zmień swoją stronę WWW w działający bankomat!

Dowiedz się więcej i dołącz już dzisiaj!

<http://program-partnerski.helion.pl>

Kup książkę

GRUPA
Helion



trek&travel to przewodnik, dzięki któremu poznasz najpiękniejsze górskie trasy oraz odkryjesz najciekawsze atrakcje regionu. Mapy, profile wysokości, panoramy i szczegółowe informacje pomogą odpowiednio przygotować się do wędrowki, a bogate opisy krajoznawcze oraz propozycje miejsc wartych odwiedzenia przybliżą historię, kulturę i zabytki odwiedzanego obszaru. Niezależnie od tego, czy planujesz samotną wyprawę, czy wakacje z dziećmi, w przewodniku **trek&travel** znajdziesz wszystko, co potrzeba, aby wyjazd w góry był udany i pełen atrakcji.



Ziemia Kłodzka to kraina pełna różnorodnych atrakcji. W pamięci na długo zostaną zachwycające widoki ze Szczelińca i Śnieżnika oraz wędrowki po bajkowym labiryncie Błędnych Skał, fantastycznym lesie Skalnych Grzybów czy czeskich Skalnych Miastach w Adršpachu i Teplicach. Ciekawe zabytki, jak twierdza srebrnogórska, barokowa bazylika w Wambierzycach, kopalnia złota w Złotym Stoku i tajemniczy kompleks podziemi w Górach Sowich, przybliżą historię regionu. Siły zregenerować można w licznych uzdrowiskach.



Księgarnia internetowa:
<http://bezdroza.pl>

 **Bezdroża**

Sprawdź najnowsze promocje:
● <http://bezdroza.pl/promocje>
Przewodniki najchętniej czytane:
● <http://bezdroza.pl/bestsellery>
Zamów informator podróżniczy:
● <http://bezdroza.pl/newsletter>

ebook dostępny na:

ebookpoint

ISBN 978-83-289-0166-7



9 788328 901667

59,00 zł